

APT

مركز الحفاظ على تراث الاسكندرية  
THE ALEXANDRIA PRESERVATION TRUST



قائمة التراث العمراني في مدينة الاسكندرية

*Alexandria's Architectural & Urban Heritage*

تصميم الغلاف



الجمعية المصرية للتخطيط العمراني والهندسة المعمارية  
مقرها: شارع محمد علي، القاهرة



APT

مركز الحفاظ على تراث الاسكندرية  
THE ALEXANDRIA PRESERVATION TRUST




قائمة التراث العمراني في مدينة الاسكندرية  
*Alexandria's Architectural & Urban Heritage*

تصميم الغلاف




الجمعية المصرية للتخطيط العمراني والعمارة  
مصر - شارع رمسيس - القاهرة





محافظة الإسكندرية  
ALEXANDRIA GOVERNORATE

قائمة التراث العمرانى فى مدينة الإسكندرية  
Alexandria's Architectural & Urban Heritage



مركز الحفاظ على تراث الإسكندرية  
THE ALEXANDRIA PRESERVATION TRUST

التقرير النهائى

Final Report

١٩٩٩






ALEXANDRIA GOVERNORATE

قائمة التراث العمرانى فى مدينة الإسكندرية

Alexandria's Architectural & Urban Heritage



THE ALEXANDRIA PRESERVATION TRUST  
مركز الحفاظ على تراث الإسكندرية

Final Report  
التقرير النهائى



الفهرست

التقديم

أولا : المقدمة التاريخية

ثانيا : التراث العمراني في مدينة الإسكندرية - أسس الاختيار والتصنيف -

١- التراث التاريخي والأثرى

٢- التراث العمراني الحديث

• المدينة التركية

• المدينة الأوروبية

ثالثا : خرائط وقوائم المباني والمواقع التراثية والعمرانية

١- التراث التاريخي والأثرى

٢- التراث العمراني الحديث

• الميادين والشوارع التاريخية

• المناطق الأثرية، الحدائق، مناطق الحفاظ والمواقع الطبيعية

• مباني الحفاظ على المستوى المحلي، مستوى المدينة والمستوى القومي

أ. خرائط وقوائم المباني والمواقع التراثية والعمرانية في المدينة التركية

ب. خرائط وقوائم المباني والمواقع التراثية والعمرانية في المدينة الأوروبية

ج. قوائم المباني والمواقع التراثية والعمرانية في أطراف المدينة

رابعا: ملخص قوائم التراث

خامسا: ملحقات - نموذج استمارة توصيف المباني

سادسا : التوصيات العامة للحفاظ على التراث الأثرى والعمراني

تقديم

ساهم مركز الحفاظ على تراث الإسكندرية في حصر وتصنيف المباني والمواقع ذات القيمة التاريخية والحضرية اسهاما في الحفاظ على تلك الثروة العمرانية والتي تميز مدينة الاسكندرية

وقد بدأ إعداد حصر المباني منذ سنة ١٩٨٥ ولسنوات متتالية في منطقة الحى التركى، ثم بالمدينة الأوروبية سنة ١٩٩٠. وقد ساهم طلبة قسم الهندسة المعمارية - كلية الهندسة - جامعة الإسكندرية في إعداد قوائم

الحصر المبدئي (spot listing) ورفع بعض المباني الهامة خلال فترات التدريب الصيفي وتحت إشراف خبراء المركز.

ثم تم إعداد خرائط وكشوفات مراجعة الحصر الابتدائي خلال المدة من ١٩٩٠ وحتى طلب السيد اللواء/ عبد السلام المحجوب محافظ الإسكندرية وذلك طبقا لقرار مجلس الوزراء بجلسته بتاريخ ١٩٩٨/٩/٣٠.

وأخيرا نتوجه بالشكر والعرفان لكل من ساهم في إنجاز هذا العمل، ونخص بالشكر السيد اللواء / عبد السلام المحجوب- محافظ الإسكندرية، والسيد اللواء / أحمد على محمد أحمد- مدير مديرية الاسكان بمحافظة الإسكندرية

على تقنيهم الغالية التي نعتز بها.

والى كل من السادة :

• الأستاذ الدكتور / سمير حسنى بيومى - رئيس قسم الهندسة المعمارية - كلية الهندسة - جامعة الإسكندرية.

• السيد الأستاذ / محمد عبد العزيز نجم - مدير منطقة الإسكندرية للآثار الاسلامية.

• السيد الدكتور / جان ايف أمبرور - مدير مركز الدراسات الأثرية الفرنسية بالإسكندرية.

• المهندسة / ايزابيل كليمنت - مركز الدراسات الأثرية الفرنسية بالإسكندرية.

• المهندسة / دينا سامح طه - مركز الحفاظ على تراث الإسكندرية.

• المهندس / هانى محمود محمد - مركز الحفاظ على تراث الإسكندرية.

وذلك للمساهمة في مراجعة قوائم التراث والتوصيات.

والله ولى التوفيق

مركز الحفاظ على تراث الاسكندرية

دكتور / محمد فؤاد عوض

د/ محمد عوض







ALEXANDRIA GOVERNORATE

قائمة التراث العمراني في مدينة الإسكندرية

Alexandria's Architectural & Urban Heritage

أولا : المقدمة التاريخية



THE ALEXANDRIA PRESERVATION TRUST

مركز الحفاظ على تراث الإسكندرية

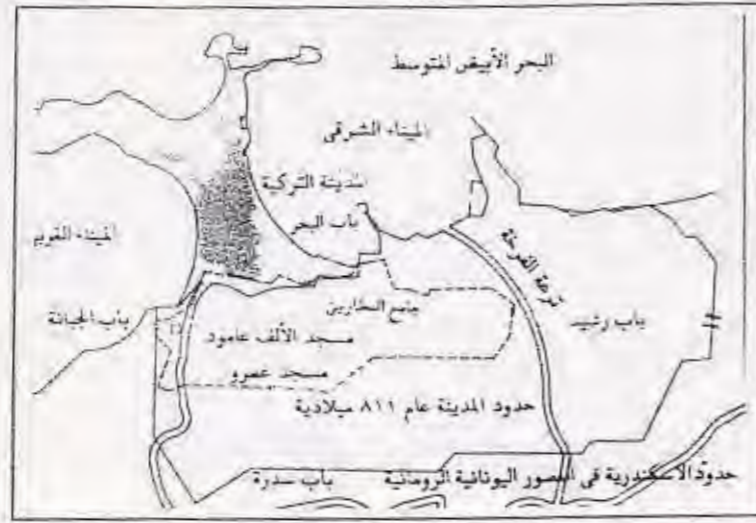
Final Report

التقرير النهائي



أولا : المقدمة التاريخية: تاريخ الإسكندرية ومكانتها في التراث العالمي والإنساني

## INTRODUCTION: ALEXANDRIA ITS PLACE IN HISTORY



خريطة الإسكندرية في العصر العثماني



خريطة مدينة الإسكندرية في العصر البطلمي و الروماني

وتجمعت الملل والأجناس حول جاليات متعددة أقامت كل منها وشيدت العمائر كالمدارس والمستشفيات والملاجئ والنوادي... الخ من المباني الخاصة بها، وتأثرت عمارتها هذه المياني بالطرز المعمارية السائدة في أوروبا خلال القرن التاسع عشر وأوائل القرن العشرين، ولكنها انفردت في مجملها بما تحتويه من اختلاف يمثل التعددية (pluralistic mix) والاختلاط (eclectic) والذي أصبح طابعا خاصا يميز عمران المدينة الأوروبية وتخطيطها (Pro-European City) والتي نعت من خلال مجلس الأورناطو (عام 1834) (EL ORNATO) وهو أول هيئة لتخطيط المدينة، ثم ازدهرت في العصور التالية بإنشاء مجلس بلدي الإسكندرية (1890 - 1908)

### The Int. Municipality Of Alexandria

وبجانب الهوية الأوروبية والتي سادت مناطق وسط المدينة (city center) وضاحية الرمل (Ramleh)، كانت هناك أيضا هوية أخرى محلية (local character) ترتبط بالعمران السائد في أرجاء الإمبراطورية العثمانية وتستمد هويتها من المجتمعات الإسلامية والنظم الاقتصادية والاجتماعية الموروثة والمعايير السائدة كنظام طوائف البناء (Building Guilds) في المدن والأقطار المصرية.

والمدينة التركية (Turkish Town) في منطقة حي الجمرك بأزقتها المتعرجة وحواريها الضيقة مع قلة الفراغات العامة الخارجية على نهج تخطيط المدن في الشرق الأوسط أيضا اختلفت بعمارتها التركية (خليط من العمارة الإسلامية والكلاسيكية) (Hybrid Turkish Styles) عن مثلها في الأحياء الأوروبية (European Styles) وهذه الازدواجية في الهوية العمرانية هي التي تميز طابع الميراث العمراني في المدينة الحديثة

### (The morphology of the modern city)

أنشأ الإسكندر مدينة الإسكندرية سنة 331 ق م. ومنذ هذا التاريخ وهي مدينة عامرة ومزدهرة في العصور المختلفة فكانت في العصر البطلمي مركزا للعالم الهلنسيستي (Hellenistic world) واشتهرت المدينة بعمارتها وتخطيطها ومبانيها كالمتحف والمكتبة الشهيرة وكذلك فنارها الذي يعد أحد عجائب الدنيا السبع، وفي العصور البيزنطية كانت الإسكندرية أيضا مدينة عظيمة ومزدهرة وأصبحت مركزا للكنيسة الأرثوذكسية لا يناقسها غير روما والقسطنطينية. وفي العصور الإسلامية كانت الإسكندرية مركزا إسلاميا يلجأ إليها علماء المسلمين من المشرق والمغرب، وانفردت عمارتها الإسلامية عن غيرها بما تحتويه من مؤثرات الأندلس والمغرب العربي والطابع العثماني والتي اندمجت في كثير من الأحيان بعناصر من العمارة الكلاسيكية.

وفي العصر الحديث والذي يبدأ بقيام دولة محمد علي عام 1807 م كانت الإسكندرية مركزا اقتصاديا هاما في حوض البحر المتوسط بوجود الميناء فيها وازدهرت فيها حركة التجارة والمال بوجود بورصة القطن ونشأت وتمركزت فيها أيضا الصناعة حتى أصبحت تحوي 40% من الصناعات الوطنية، ولجأ إليها الأجانب وخاصة من بلاد البحر المتوسط ليسكنوها وتعددت جنسياتهم ليكونوا فيما بينهم مجتمعا دوليا متعدد الهوية

### (Cosmopolitan Community)



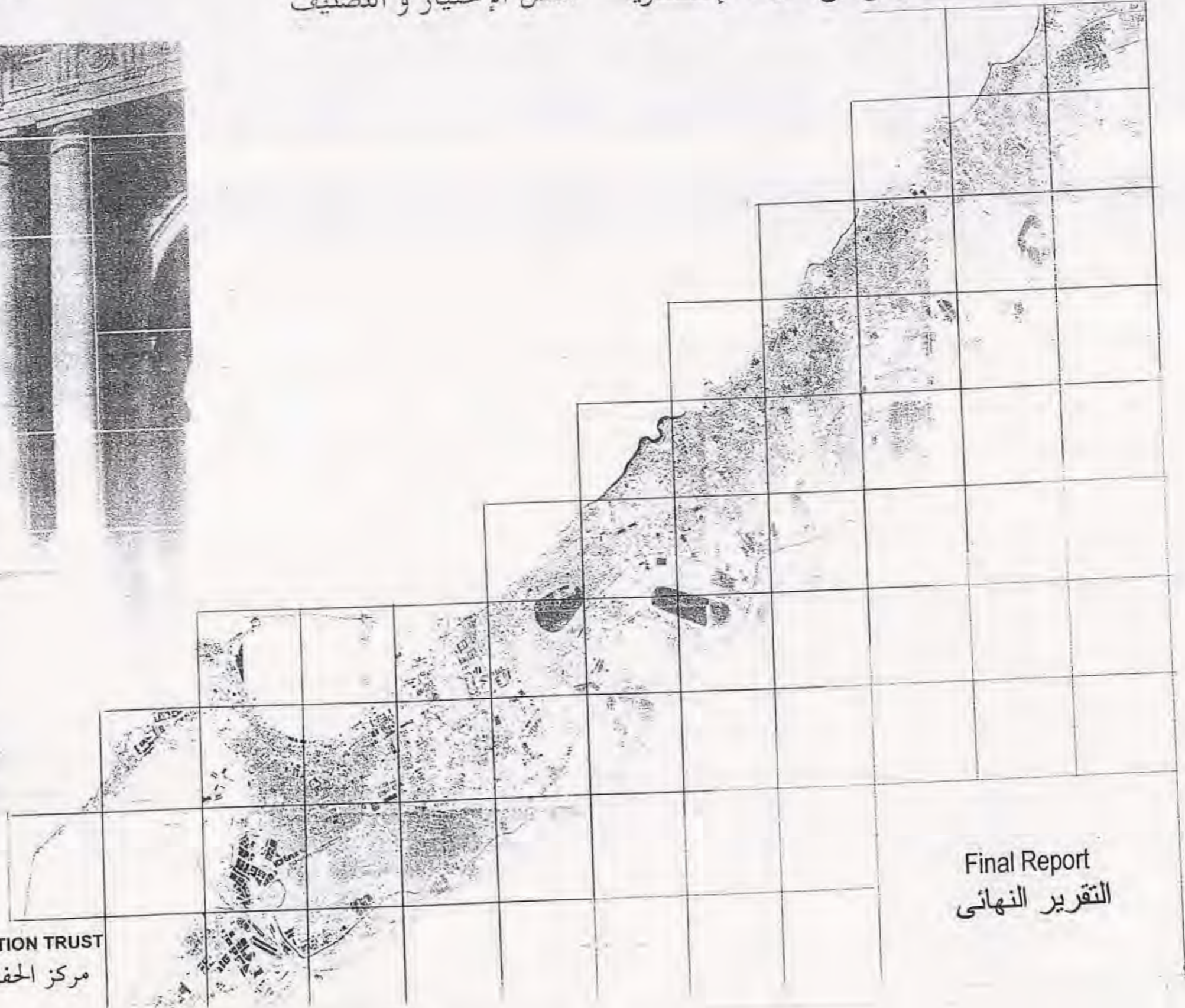


ALEXANDRIA GOVERNORATE

قائمة التراث العمراني في مدينة الإسكندرية

Alexandria's Architectural & Urban Heritage

ثانيا : التراث العمراني في مدينة الإسكندرية - أسس الإختيار و التصنيف



THE ALEXANDRIA PRESERVATION TRUST

مركز الحفاظ على تراث الإسكندرية

Final Report  
التقرير النهائي



ثانيا : التراث العمراني في مدينة الإسكندرية : أسس الاختيار والتصنيف:

#### ALEXANDRIA'S HERITAGE: CRITERIA OF SELECTION AND CATEGORIZATION

من ناحية تنوع التراث الأثري والعمراني في مدينة الإسكندرية فيمكن تقسيمه إلى مجموعتين رئيسيتين:

##### ١. التراث الأثري والتاريخي (Historical and Archeological sites and Monuments):

هذه المباني والمواقع تتبع الحقبة التاريخية المتتالية منذ نشأت المدينة سنة ٣٣١ ق.م. وحتى بداية العصر الحديث مع تولي محمد علي السلطة ودخوله مدينة الإسكندرية سنة ١٨٠٧. وتشمل الآثار المتبقية من العصور البطلمية والرومانية (العصور الكلاسيكية)، الآثار البيزنطية والمسيحية ثم الآثار في العصور الإسلامية حتى نهاية القرن الثامن عشر ومع رحيل الحملة الفرنسية سنة ١٨٠٣. معظم الآثار الكلاسيكية والبيزنطية والمواقع تقع داخل المدينة وفي منطقة الوسط في منسوب لا يقل عن ستة أمتار تقريبا عن مستوى المدينة الحديثة، كما توجد بعض الآثار في مناطق الرمل وخارج المدينة شرقا حتى أبو قير وغربا حتى حدود المحافظة في برج العرب، وتعتبر من المزارات السياحية الهامة، أما الآثار الإسلامية فتتركز معظمها في منطقة حدود المدينة التركية في وسط المدينة وتشمل الميناء والقلاع وصهاريج المياه... الخ ولا تزال تستخدم وتشغلها الأنشطة المختلفة.

##### ٢. التراث العمراني الحديث، ما بعد ١٨٠٧م (The Modern Heritage Post)

يشمل التراث العمراني الحديث المباني والمواقع الحضرية ذات القيمة المعمارية والحضرية، ويتبع تقسيم المدينة التاريخية إلى أنماط حضرية (Urban Orders) يبرز كل نمط حضري خصائص خاصة ليس فقط من حيث المباني والطرز المعمارية والنسيج العمراني والحضري وإنما لحياه اقتصادية واجتماعية وثقافية تميز المجتمع بهوية عمرانية (Urban morphology) وطبقا لهذه الخاصية يمكن تقسيم المدينة الحديثة وتراثها العمراني إلى مدينتين (Dual morphology)

##### أ. المدينة التركية (Turkish order or Town) وهي المدينة التي تشمل أحياء مثل

الانفوشي والسيالة ورأس التين وبعض أجزاء المنشية في حي الجمرك، ويمتد تأثير المدينة التركية ليشمل بعض الأحياء الأخرى بالمدينة مثل كوم الدكة.

ويغلب على المدينة التركية طابع حضري (Urban character) خاص بالمدن القديمة (old towns) والتي نمت من خلال تأثرها بعمارة وبتخطيط المدن الإسلامية في منطقة الشرق الأوسط، وأيضا بالعمارة التركية التي سادت الولايات العثمانية من القرن التاسع عشر وحتى أوائل القرن العشرين، ومع أن الطابع العام لمنطقة المدينة القديمة يغلب عليه الطابع العثماني إلا أن هذه المدينة توغلت

فيها أيضا المؤثرات الأوروبية والحديثة (قصر رأس التين ومنطقة الانفوشي المطلة على الميناء الشرقي أو شارع النصر مثلا).

ويمكن تقسيم المنطقة التاريخية إلى :

- المناطق السكنية وأبرزها شارع رأس التين حيث تتجمع معظم مباني الطبقة الأرستقراطية المصرية والتركية.
- منطقة الأسواق والوكالات حول شارع النقراشي وسوق السمك القديم وسوق الصاغة وزنقة الستات... الخ من الأسواق التقليدية والشعبية.
- منطقة المساجد وأهمها مسجد أبو العباس المرسي وسيدي البوصيري... الخ.
- منطقة قصر رأس التين وكورنيش الميناء الشرقي بالإضافة إلى ميدان المنشية والتي يغلب عليها الطابع الأوروبي.
- المناطق الأثرية وأهمها قلعة قايتباي والآثار الغارقة حولها وجبانة الانفوشي وكوم الناصورة... الخ.

تتخيز العمارة في المناطق السكنية بثلاث طرز رئيسية: الطراز العربي ذو الزخارف التركية مثلا، منزل الكيالي وهي تمثل غالبية مباني الطبقة الفقيرة والمتوسطة، ومباني ذات طراز تركي وهي نادرة مثل منزل حلابو، ثم المباني التي يغلب عليها الطابع والتأثير الأوروبي مثل منزل راتب وشرفين باشا ومنزل توفيق بك الجزيرلي أو عمارة الناصوري... الخ.

##### ب. المدينة الأوروبية (pro - European or occidental city)

بدأ تخطيط المدينة الأوروبية من خلال مجلس الاورناطو - أول هيئة تخطيطية بالإسكندرية سنة ١٨٣٤ - ونمت الأحياء الأوروبية من شارع فرنسا إلى ميدان القناصل (المنشية حاليا) لتشمل شارع شريف وتوفيق باشا وباب رشيد في اتجاه محطة مصر ثم شمالا إلى محطة الرمل وجنوبا في اتجاه العطارين واللبن.

إلا أن معظم مباني الحي الأوروبي أصابها الدمار نتيجة للقصف البريطاني للمدينة سنة ١٨٨٢ ولم يتبق من هذه المباني غير القليل، منها كنيسة سان مارك ومبنى البورصة في ميدان المنشية. ونظرا لأهمية المدينة الاقتصادية فإن إعادة البناء وحركة التعمير استمرت بعد الاحتلال نتيجة للتعويضات التي قمتها الحكومة المصرية إلى أصحاب العمارات المتضررين من القصف، وزادت حركة الإعمار نتيجة للازدهار الاقتصادي والتجاري ونشطت حركة البناء نتيجة نشاط الجاليات





ALEXANDRIA GOVERNORATE

قائمة التراث العمرانى فى مدينة الإسكندرية

Alexandria's Architectural & Urban Heritage

ثالثا : خرائط و قوائم المباني و المواقع التراثية و العمرانية



THE ALEXANDRIA PRESERVATION TRUST

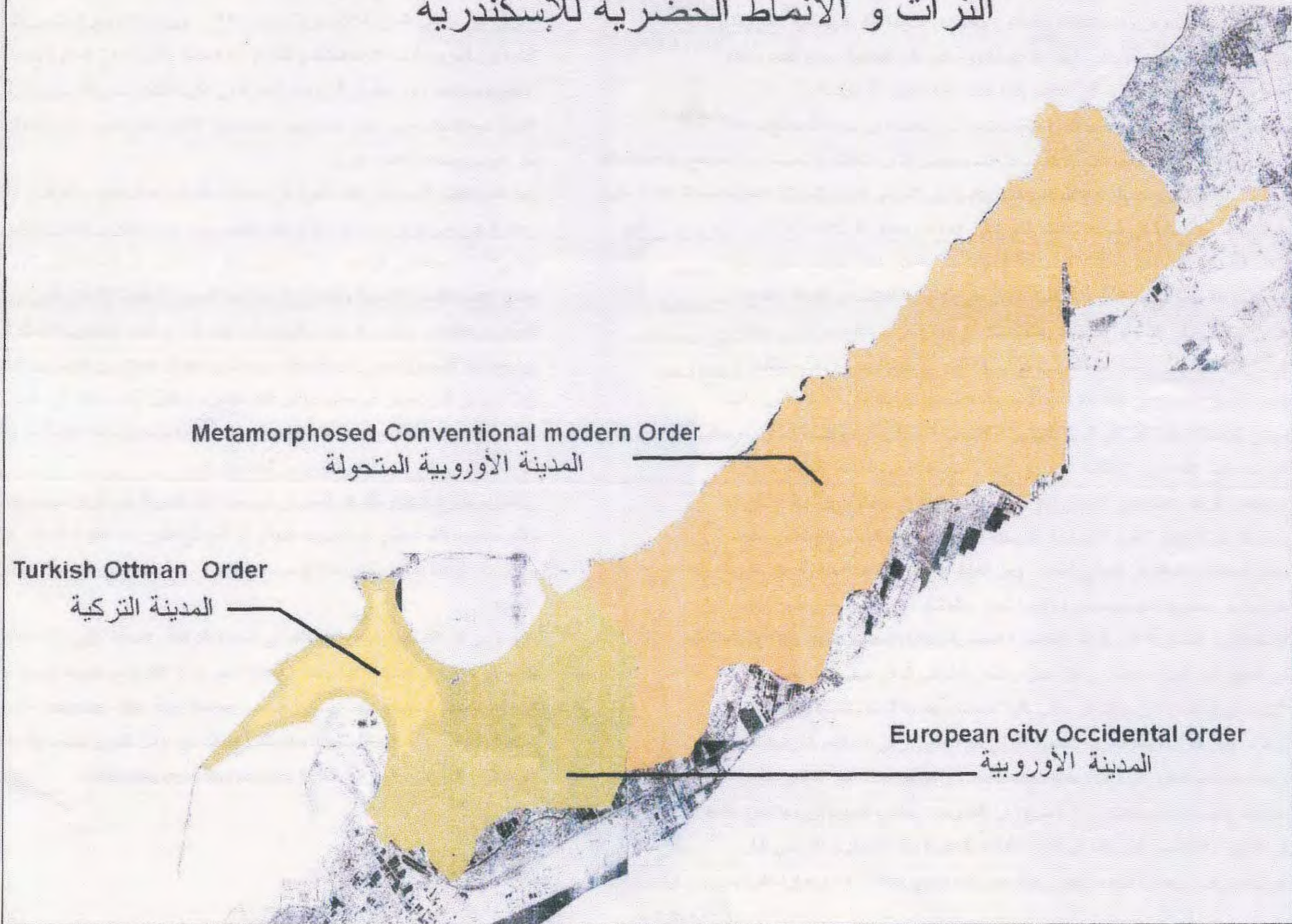
مركز الحفاظ على تراث الإسكندرية

Final Report  
التقرير النهائى



# Alexandria's Heritage & Its Urban orders

## التراث و الأنماط الحضرية للإسكندرية



Metamorphosed Conventional modern Order

المدينة الأوروبية المتحولة

Turkish Ottoman Order

المدينة التركية

European city Occidental order

المدينة الأوروبية



الأجنبية المختلفة وبدى هذا النشاط ليس فقط فى إنشاء المباني السكنية الخاصة وإنما أيضا فى المباني العامة كالمدارس والمستشفيات والملاجئ والنوادي الاجتماعية والرياضية... الخ والتي سيطر فيها المهندسون الأجانب خاصة الإيطاليون منهم على الهندسة ومهن البناء والمقاولات، وتميزت فيها الطرز المعمارية التي سادت بأنها كانت إحياء لطرز تاريخية (Eclectic historic revivalist styles) واختلطت لتعبر عن التعددية فى هوية المجتمع (Pluralism in the Cosmopolitan mixed society) كما ساهم إنشاء مجلس بلدى الإسكندرية سنة ١٨٩٠ على استمرار حركة التغريب (Occidentalization trends) وأولى المجلس البلدى المختلط الاهتمام بالمشروعات التجميلية فى المدينة كإنشاء الكورنيش ١٩٠٥ وحدائق الشلالات ١٩١١ وتخطيط امتداد المدينة وإنشاء الأحياء السكنية الجديدة كمنطقة سموحة من خلال تخطيط ماكلين سنة ١٩١٨. زادت حركة العمران بعد الحرب العالمية الأولى مع الازدهار الاقتصادى نتيجة ارتفاع أسعار القطن المصرى فى الأسواق العالمية، وتنسم هذه الفترة بازدهار حركة العمران فى منطقة الحى اليونانى واللاتينى من وسط المدينة وباب شرقى وازدياد فى حركة العمران فى منطقة الرمل واهم ما يميز العمران فى هذه الفترة أيضا هو إنشاء المباني العامة كالاستاد الرياضى والإسعاف ومبنى الصحة العالمية لحوض البحر المتوسط والمحكمة الأهلية... الخ، وإنشاء المدارس ومباني المستشفيات كالمدراس الإيطالية الليتوريو، والبريطانية للبنين والبنات، كلية سنن مارك ومستشفى الرمد والمستشفى الإيطالى بنتو موسولينى، واليونانى كوتسيكا، والمواساه... الخ. استمرت حركة إحياء الطرز المعمارية التاريخية لتعبر أيضا عن الطبقيّة (elitism) وخاصة فى مباني الطبقات الغنية وفى المباني العامة. ومن المؤثرات على الساحة السياسية من خلال الحركة الوطنية فى العشرينات (nationalism) وأيضا تحرر وانطلاق الاقتصاد الوطنى ظهر الاتجاه الى إحياء الطرز المعمارية التي ترتبط بالحضارة المصرية (local revival styles) وهذا الاتجاه يتمثل فى التعبير عن الطراز الإسلامى مثل مدارس العروة الوثقى ثم فى مباني بنك مصر واستمرار هذا الاتجاه فى أواخر الأربعينات فى مباني كلية الهندسة وجمعية الشبان المسلمين مثلا. واهم ما يميز فترة ما بعد الحرب العالمية الأولى هو الانتشار فى استخدام الخرسانة المسلحة وأيضا استخدام الطرز الزخرفية (Decorative styles) والتي أصبحت أكثر انتشارا خاصة مع الطبقات المتوسطة ويصاحب حركة العمران فى العشرينات ظاهرة اللجوء الى مهندسين عالميين فى الشهرة والتخصص ليس فقط فى إنشاء الفيلات الخاصة مثل المعماري الفرنسى البارز اوجست بيريه فى فيلا وعمارة ادوارد اجيون وفيلا جوستاف اجيون سنة ١٩٢٦ وعمارة دائرة يحيى

باشا ١٩٣٨، ولكن أيضا فى مباني المدارس مثل كلية سان مارك للمعماريين ازيما وهاردى وادرى، وورمز فى المدرسة الإنجليزية للبنات ١٩٣٥. ويواكب التوسع الصناعى الذى صاحب الفترة بين الحربين أيضا اتجاه استخدام التكنولوجيا الحديثة والاتجاه الى العمارة الحديثة (Early modern styles) وهو الطراز الذى ساد العمارة فى عقود الثلاثينيات والأربعينيات وأصبح أكثر الطرز شيوعا خاصة بين جيل المعماريين المصريين الأوائل كعلى نبيب جبر وأنطوان نحاس وابو بكر خيرت ومحمد رأفت وغيرهم.

ومن أهم المباني المميزة فى تلك الفترة هى عمارات السيكورتاه للمعماري الفرنسى ارلنجه وعمارة خوريمى لبرنو وعمارة كوتاريللى لجلينوس، وفى المدارس الليتوريا للإيطالى بوسيرى فيشى ١٩٢٧ ومستشفى كوتسيكا ١٩٣٥ لجان وولتر ومستشفى المواساه للألماني كروب ١٩٣٨. استمر الاتجاه للعمارة الحديثة سائدا فى فترة ما بعد الحرب العالمية الثانية ويظهر فى أعمال المهندسين الأجانب ماكس وكلود زوليكوفر فى عمارة فرع البنك البلجيكى وأعمال المهندس برنو فى عمارات لاشين نصار والجمال مثلا، وأيضا فى أعمال المهندسين المصريين كعلى ثابت وعلى نور الدين نصار فى عمارات شركات التأمين، ويظهر أيضا مؤثرا فى مشروعات المجلس البلدى كإنشاء الصالة المغطاة وحمام السباحة بملعب البلدية وتجديد محطة الرمل ثم فى مشروعات الإسكان الشعبى التي ميزت فترة أواخر الخمسينيات.

ويعتمد موضوع الاختيار للتراث العمرانى فى مدينة الإسكندرية على إبراز موضوع القيمة (value) والتي تحتويها تلك المباني أو مجموعة المباني أو المواقع، تكون هذه القيمة تاريخية أو أثرية، فنية ومعمارية، ترتبط بشخصية تاريخية أو معمارية بارزة... الخ، كما يمكن أن تمثل قيمة حضرية أو طبيعية.

وقد روعى فى التصنيف إبراز الاختلاف فى المدينة التركية والمدينة الأوروبية، وكذلك التقسيم الجغرافى والادارى للمدينة، كما يعتمد التصنيف على إبراز القيمة من ناحية أهميتها على المستوى القومى، مستوى المدينة وكذلك المستوى المحلى (national - city - local levels)، وأخيرا يكون تصنيف المباني من خلال الاستعمالات المختلفة وكذلك من خلال الطرز المعمارية والتي تتزامن مع التطور التاريخى والعمرانى للمدينة (Building styles and periods)



ومن الناحية الحضرية أمكن تقسيم المدينة الأوروبية الى مجموعة من الأنماط الحضرية (Urban

Sub-Orders)

- ١- منطقة كورنيش الميناء الشرقى.
- ٢- منطقة وسط المدينة.
- ٣- منطقة الحى اللاتينى.
- ٤- منطقة الحى اليونانى
- ٥- منطقة باب شرقى ووابور المياه.
- ٦- منطقة محرم بك.
- ٧- منطقة تجمع الشاطيى.
- ٨- منطقة الايراهيمية، سبورتنج وسموحة.
- ٩- منطقة حى الرمل (سيدى جابر الى المنتزه).
- ١٠- أطراف المدينة (شرقا حتى أبو قير وغربا حتى برج العرب).



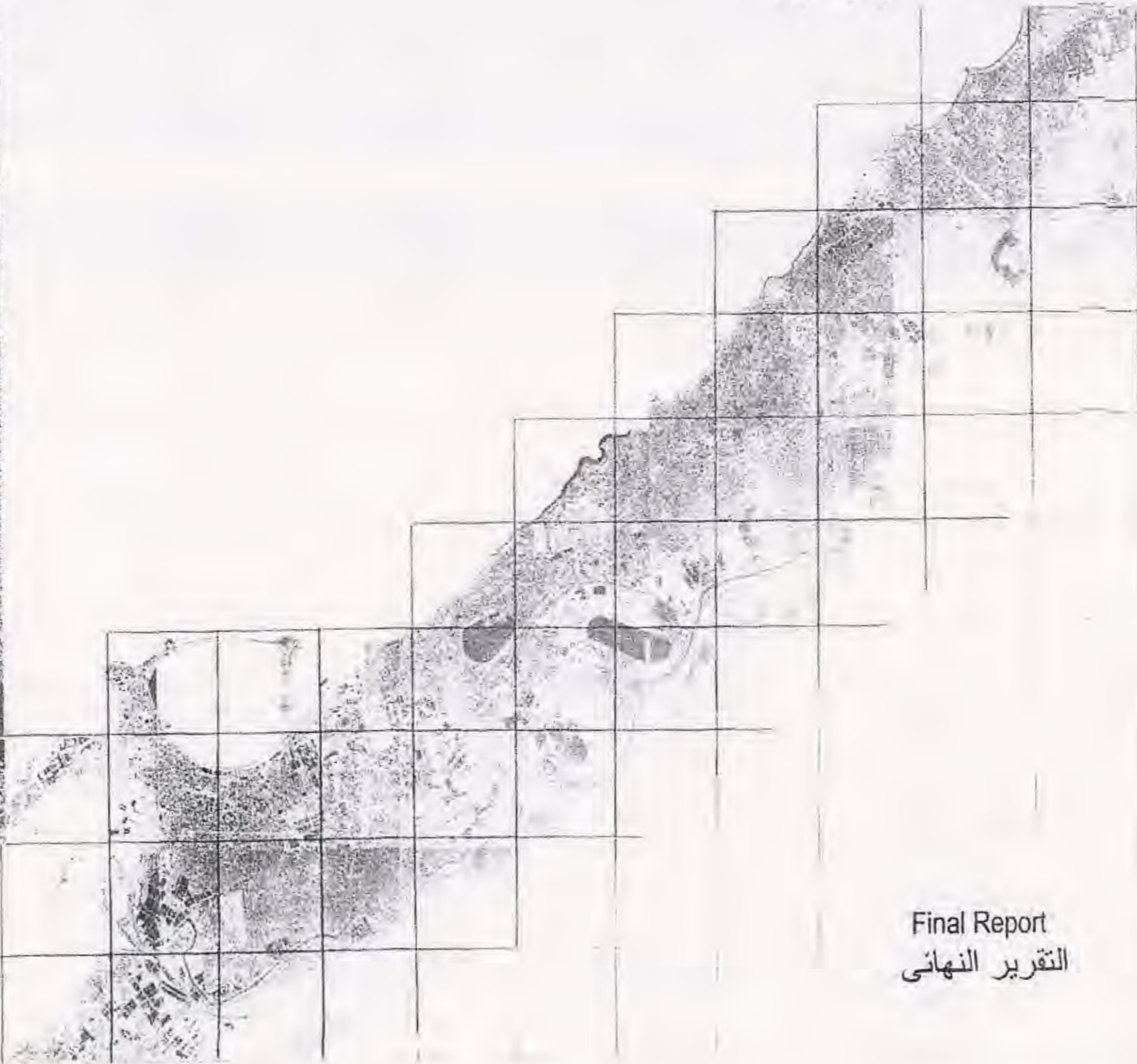



ALEXANDRIA GOVERNORATE

قائمة التراث العمراني في مدينة الإسكندرية

Alexandria's Architectural & Urban Heritage

١. التراث التاريخي والأثري



THE ALEXANDRIA PRESERVATION TRUST

مركز الحفاظ على تراث الإسكندرية

Final Report  
التقرير النهائي






ALEXANDRIA GOVERNORATE

قائمة التراث العمراني في مدينة الإسكندرية

Alexandria's Architectural & Urban Heritage

٢. التراث العمراني الحديث




THE ALEXANDRIA PRESERVATION TRUST

مركز الحفاظ على تراث الإسكندرية

Final Report  
التقرير النهائي




# التراث التاريخي و الأثرى



68 ALEXANDRIA. — Pompeii Column and Sphinx. — LL.

عمود السواري  
رقم (١٢٨)




69 ALEXANDRIA. — Gateway to the Catacombs. — LL.

كوم الشقافة  
رقم (١٢٩)



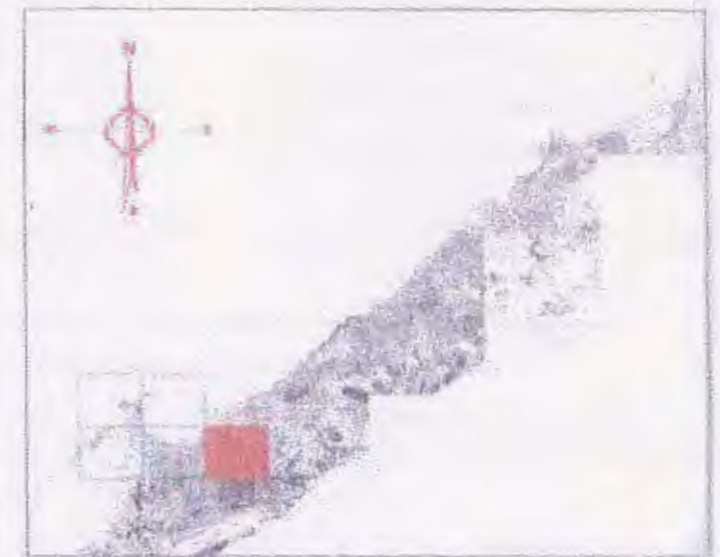
75 ALEXANDRIA. — Al-Haris Mosque. — LL.

جامع العطارين  
رقم (٩١)




جامع النبي دانيال  
رقم (١٣٤٤)





ميادين	
1311	ميدان قنطرة
1312	ميدان الإسكاف
1510	ميدان وأبور المياه
شوارع حفاظ	
1314	شارع جمال عبد الناصر (أود الأول سابقا)
1320	شارع الإسكندر الأكبر
1331	شارع شاهييون
1336	شارع المتحف

أ	خريطة رقم :	تابع حصر المباني و مناطق التراث		مقياس الرسم :	احياء : غرب
10	صفحة رقم :				

  
 The Alexandria Preservation Trust  
 مركز الحفاظ على تراث الإسكندرية



## جداول حصر المباني ومناطق التراث

التصنيف	العنوان	اسم المبنى	كود
المستوى القومى	منطقة الأنفوسى	طابية برج الظفر (قائىباى)	١٥١٦
المستوى القومى	شارع ليو البلاح المنفرع من حارة دويكو بالجمرك	مسجد عبد القادر الجيلاى	١٥١٨
المستوى القومى	شارع سوق المبلخين وتقلعه مع شارع تربقه بالمشية	مسجد وسبيل تربية	١٥١٩
المستوى القومى	شارع رأس التين	قصر رأس التين وملحقته	١٥٢٠
المستوى القومى	النقرشى	مجموعة عبد القادر الشورى	١٦٠٨
المستوى القومى	حارة البيطرية	مسجد أبو على	١٦٠٩
مناطق حفاظ	اللبان	كوم للانسورة	١٦٤٣
مستوى المدينة	شارع أسكلى الخلال (رجال)، ٢ حصر البصرى (سيدات)	الحمام المصرى	١٦٤٥
مناطق حفاظ	أبى قير	جزيرة نيلسون	١٧٠١
مناطق حفاظ	أبى قير	الآثار الغارقة فى خليج أبى قير	١٧٠٢
المستوى القومى	المنتزه	طاحونة	١٧٤٤
المستوى القومى	المكس	طاحونة	١٧٤٥
المستوى القومى	الخندي	صهريج دار اسماعيل	١٧٤٦
المستوى القومى	السلطان حسين	صهريج المدرسة الألمانية (ملجا بلزويس هايم حاليا)	١٨١٤
المستوى القومى	قلعة قايىباى	صهريج قايىباى	١٨١٥
المستوى القومى	بجانب مسجد ميدى الطوجى	صهريج الجمرك	١٨١٦
المستوى القومى	بكرى	صهريج لريس للصغير	١٨١٧
المستوى القومى	حدائق أنطونيانيس	صهريج أنطونيانيس	١٨١٨

التصنيف	العنوان	اسم المبنى	كود
المستوى القومى	المتحف	المتحف اليونانى الرومانى وجمعية الآثار	٣٠
المستوى القومى	بيلاركية اليونان	كنيسة سان سابا	٤٤
مناطق حفاظ	كوم الدكة	منطقة المسرح الرومانى	٤٩
مناطق حفاظ	كرموز	منطقة عمود السوارى	١٢٨
مناطق حفاظ	كوم الشقافة	جبلية كوم الشقافة	١٢٩
مناطق حفاظ	بورسعيد (أمام كلية سان مارك)	جبلية بالشاطبي	٥٥٨
المستوى القومى	المنطرة	طاحونة	٨٤٩
المستوى القومى	١٧ أحمد يحيى	قصر المجوهرات الملكية	١٠٣٩
المستوى القومى	كوم الشقافة	مقبرة متكى	١٢٥٤
مناطق حفاظ	خلف المنارة، شريط السمكة الحديد	جبلية الحضرة (مع لتخفظ)	١٢٥٧
المستوى القومى	الحضرة	جبلية مستشفى ناريمان العظم	١٢٥٨
المستوى القومى	حدائق المنتزه	المواقع الأثرية داخل حدائق قصر المنتزه: جزيرة الشاى وسانك الحرملك	١٢٨٦
المستوى القومى	المصنك الرومانى	جبلية مصطفى كامل	١٢٩٤
مستوى المدينة	عبد المعلى القزالى	المتحف البحرى (قصر الأمير يوسف كامل)	١٢٩٨
المستوى القومى	مينوسترى	صهريج مينوسترى (مع لتخفظ)	١٣٢١
المستوى القومى	أسفل جمال عبد الناصر	صهريج صفوان (صارة توريان)	١٣٢٧
المستوى القومى	أسفل جمال عبد الناصر	صهريج شركة المياه (مع لتخفظ)	١٣٢٨
المستوى القومى	أسفل جمال عبد الناصر	صهريج صارة بارامكفلس (مع لتخفظ)	١٣٤٠
المستوى القومى	كوم الدكة	صهريج كوم الدكة (مع لتخفظ)	١٣٤١
مستوى المدينة	حدائق أنطونيانيس	مقبرة أنطونيانيس	١٣٧٩
المستوى القومى	السلطان حسين حدائق تشلالات	صهريج ابن النبيه	١٣٨٤
المستوى القومى	باب شرقى	مقبرة اللاتين	١٣٨٥
المستوى القومى	حدائق تشلالات	أسوار المدينة الإسلامية	١٣٨٧
المستوى القومى	الاستاد	أسوار المدينة الإسلامية	١٣٨٨
مستوى المدينة	برج العرب	قلعة براملى (الجيش حاليا)	١٤٠٦
المستوى القومى	حدائق تشلالات	طابية النحاسين	١٤٠٧
المستوى القومى	ليكنجى مريوط	مقبرة ليكنجى مريوط	١٤١١
المستوى القومى	الهولرية، طريق برج العرب	فيلا العصر الرومانى، مقبرة وحمام ماريا	١٤١٢
المستوى القومى	برج العرب	منطقة برج العرب الأثرية (برج أبو صير ومعبد رومانى)	١٤١٣
المستوى القومى	بحيرة مريوط	ميناء، حمام وكنيسة بيزنطية بماريا	١٤١٤
المستوى القومى	منطقة الشويلحى، البرعى	قرى بيزنطية حول ليو ميناء	١٤١٥
المستوى القومى	منطقة أبو ميناء	معبد وكنيسة أبو ميناء	١٤١٦
المستوى القومى	جمال عبد الناصر	معبد الرأس السوداء	١٤١٧
المستوى القومى	ساحة بكير	صهريج ابن بطوطة (زاوية للمغاربة)	١٤١٩
المستوى القومى	برجوان	جبلية الوردبان	١٤٢١
المستوى القومى	الباب الأخضر، أسكلى الخلال	بوابة أسكلى الخلال	١٤٢٢
المستوى القومى	القبارى	جبلية القبارى (طابية صالح) ومجموعة صهريج	١٤٢٣
المستوى القومى	أبو قير، المعمورة	طابية التوفيقية (منطقة عسكرية)	١٤٢٨
المستوى القومى	أبى قير	طابية كوسا بقشا	١٤٢٩
المستوى القومى	أبى قير	طابية قايىباى وأبراج أبى قير (١، ٢، ٣، ٤، الحمراء)	١٤٨٠
مناطق حفاظ	الميناء الشرقى	الآثار الغارقة بمنطقة قلعة والميناء الشرقى والسلسلة	١٤٩٩
المستوى القومى	المام قصر رأس التين	مقبرة الأنفوسى	١٥١٥





The Alexandria Preservation Trust  
مركز الحفاظ على تراث الاسكندرية

### المدينة التركية

المنطقة	شمالا	شرقا	جنوبا	غربا
شارع رأس التين		• المباني المحيطة بالشارع شمالا وجنوبا		
منطقة الأسواق والوكالات والمساحد	• شارع وكالة الليمون	• شارع فرنسا	• ميدان النصر	• شارع الميدان
المنطقة السكنية الأولى	• شارع النصر	• شارع الباب الأخضر	• شارع الدكتور محمد عبد النعم	• شارع عصمت أم البحرية
المنطقة السكنية الثانية	• شارع قصر رأس التين	• شارع سيدى نصر الدين • ميدان المساحد • شارع فرنسا • شارع وكالة الليمون • شارع الميدان	• شارع النصر (فيما عدا الصف الأول من المباني شمالا الشارع)	• شارع مونس • شارع الترسانة
منطقة كوم الدكة	• الصف الثانى من المباني قبلى شارع جمال عبد الناصر	• الصف الأول من المباني غربى شارع الدكتور لطفى عبد السيد	• حارات شركة المياه • الصف الأول من المباني شمالا شارع سليمان يسرى	• شارع سيدى الخياشى




## المدينة الأوروبية

المنطقة	شمالا	شرقا	جنوبا	غربا
بانوراما الكورنيش	• شارع ٢٦ يوليو (الكورنيش)	• مكتبة الإسكندرية وقاعة المؤتمرات	• شارع سعد زغلول • شارع محمد كريم	• شارع قصر رأس التين
أخي اليوناني	• شارع المقدم حسن حماد • شارع الشهيد صلاح مصطفى	• طريق قناة السويس	• شارع جمال عبد الناصر	• شارع المتحف الروماني
أخي اللاتيني	• شارع جمال عبد الناصر (فيما عدا الصف الأول والثاني من المباني قبلي الشارع)	• طريق قناة السويس	• شارع سليمان رشدي	• شارع الدكتور ابراهيم عبد السيد
باب شرقي ووايوور انياه	• شارع جمال عبد الناصر	• شارع محمد شفيق • شارع لطفي السيد	• السكة الحديد	• طريق قناة السويس
محرم بك	• السكة الحديد	• طريق قناة السويس	• شارع محرم بك	
الشاطي	• طريق الجيش	• شارع محمد شفيق غربال	• شارع جمال عبد الناصر	• طريق قناة السويس • شارع المقدم حسن حماد • شارع عبد الرحمن رشدي
مركز المدينة	• شارع سعد زغلول • شارع محمد كريم	• شارع عبد الرحمن رشدي • شارع المقدم حسن حماد • شارع الشهيد صلاح مصطفى • شارع المتحف الروماني • الصف الأول والثاني من المباني قبلي شارع جمال عبد الناصر • شارع النبي دانيال • شارع سليمان يسري • طريق قناة السويس	• السكة الحديد • شارع بن زبيران • شارع اسماعيل مينا (المحافظة سابقا)	• شارع أبو البرداء • شارع سيدي المتولي • شارع الجواهر • الصف الأول من المباني قبلي ميدان التحرير • الصف الأول من المباني حول حاتي شارع النصر • شارع فرنسا • ميدان المساحد • شارع سيدي نصر الدين • شارع قصر رأس التين




## الأنماط الحضرية - المدينة الأوروبية



ميدان الحدائق الفرنسية - عرابى حاليا -

رقم (١٦٠٣)




ميدان محمد على - التحرير حاليا -

رقم (١٦٠٢)



شارع محطة الرمل - سعد زغلول حاليا -

رقم (١٣٢٨)



ميدان و حدائق نوبار - الخرطوم حاليا -

رقم (١٣١١)







Alexandria Preservation Trust

مركز الحفاظ على تراث الإسكندرية

جداول حصر المباني ومناطق التراث

كود	اسم المعنى	العنوان
١٣١١	ميدان الخرطوم	السلطان حسين
١٣١٢	ميدان الإسماعيل	امام الإسكندرية
١٣١٤	شارع جمال عبد الناصر (فؤاد الأول سابقا)	من الساعة وحتى ميدى المتولى
١٣٣٠	شارع الاسكندر الأكبر	الأرريطة
١٣٣١	شارع شامبليون	الأرريطة
١٤١٠	ميدان واپور للمياه	وابور المياه
١٧٣٦	شارع المتحف	شارع المتحف





خريطة رقم : ب	تابع حصر المباني و مناطق التراث		
صفحة رقم : IV	مقياس الرسم:	الجمرك	احياء :





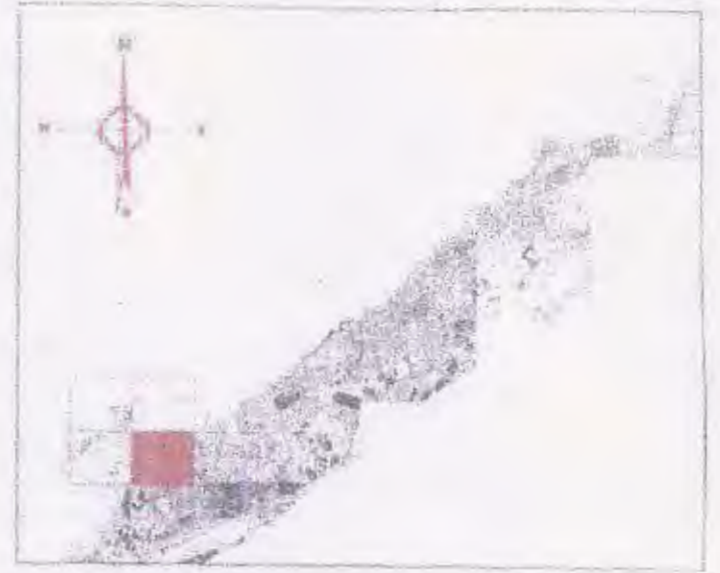
Alexandria Preservation Trust

مركز الحفاظ على تراث الإسكندرية

جداول حصر المباني ومناطق التراث

العنوان	اسم المبنى	كود
الأنفوشي	منطقة قلعة قليوباي	١٥٠٦





#### ميادين

ميدان سعد زغلول	١٣٠٦
ميدان محطة مصر	١٣٠٨
ميدان محطة الرمل	١٣٠٩
ميدان سانت كاترين	١٣١٣
منطقة الأسواق	١٥٠١
ميدان التحرير	١٦٠٢
ميدان عربي	١٦٠٣
حديقة الخالدين	٢٠٤٤

#### شوارع حفاظ

شارع جمال عبد الناصر (فؤاد الأول سابقا)	١٣٦٤
شارع صلاح سالم (شريف باشا سابقا)	١٣٦٥
شارع أحمد عربي (زوايق سابقا)	١٣٦٤
شارع محمد الخطارين	١٣٦٥
شارع سيروساويرس	١٣٦٦
شارع طابعت حرب	١٣٦٧
شارع سعد زغلول	١٣٦٨
شارع الفرقة البخارية	١٣٦٩
شارع الإسكندر الأكبر	١٣٧٠
شارع محمد كريم	١٥٠٥
شارع رأس التين	١٥١٠
حارة سوق السمك (حارة لليهود)	١٥١٢
شارع محمود عزمي (موسون سابقا)	١١٧٧

### تابع حصر المباني و مناطق التراث

خريطة رقم : ٥

صفحة رقم : ١٩




مقياس الرسم:

احياء : غرب الجمرک

The Alexandria Preservation Trust  
مركز الحفاظ على تراث الإسكندرية





قلب المدينة الأوروبية - ميدان التحرير ( ميدان القناصل - ميدان محمد علي - المنشية سابقا )  
و يظهر فيها ميدان عرابي ( الحدائق الفرنسية سابقا ) و تمثال محمد علي باشا ١٨٧١ و وكالة منفراتو ١٨٨٥  
رقم (١٦٠٢)





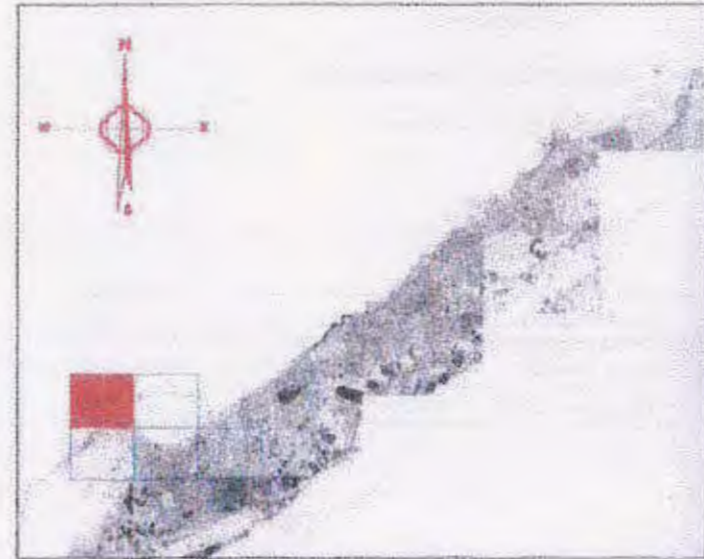
Alexandria Preservation Trust

مركز الحفاظ على تراث الإسكندرية

جداول حصر المباني ومناطق التراث

كود	اسم المبنى	العنوان
١٣٠٦	ميدان سعد زغول	محطة الرمل
١٣٠٨	ميدان محطة مصر	محطة مصر
١٣٠٩	ميدان محطة الرمل	محطة الرمل
١٣١٣	ميدان سانت كاترين	المنشية للصغرى
١٣١٤	شارع جمال عيد الناصر (فؤاد الأول سابقا)	من الساعة وحتى ميدى المتولى
١٣١٥	شارع صلاح سالم (شريف بيثا سابقا)	وسط المدينة
١٣٢٤	شارع أحمد عرابى (توفيق سابقا)	وسط المدينة
١٣٢٥	شارع مسجد العطارين	وسط المدينة
١٣٢٦	شارع سينومستريس	وسط المدينة
١٣٢٧	شارع طلعت حرب	وسط المدينة
١٣٢٨	شارع سعد زغول	وسط المدينة
١٣٢٩	شارع الخرفة التجارية	وسط المدينة
١٣٣٠	شارع الاسكندر الأكبر	الأرطبة
١٥٠٥	شارع محمد كريم	الجمرك
١٥١٠	شارع رأس التين	الجمرك
١٥١٣	حارة سوق السمك (حارة اليهود)	الجمرك
١٦٠١	منطقة الأسواق	الجمرك
١٦٠٢	ميدان التحرير	المنشية
١٦٠٣	ميدان عرابى	المنشية
١٧٧٧	شارع محمود عزمى (طوسون سابقا)	وسط المدينة
٢٠٤٤	حديقة الخالدين	محطة الرمل





ميادين

1013 ميدان المساجد

شوارع حفاظ

1010 شارع محمد كريم

## تابع حصر المباني و مناطق التراث

خريطة رقم : د

صفحة رقم : 22



مقياس الرسم:

الجمرك

احياء :



The Alexandria Preservation Trust  
مركز الحفاظ على تراث الإسكندرية





Alexandria Preservation Trust

مركز الحفاظ على تراث الإسكندرية

جداول حصر المباني ومناطق التراث

العنوان	اسم المبنى	كود
الأنفوشي	ميدان المساجد	١٥٠٣
الجمرك	شارع محمد كريم	١٥٠٥









Alexandria Preservation Trust

مركز الحفاظ على تراث الإسكندرية

جداول حصر المباني ومناطق التراث

كود	اسم المبنى	العنوان
١٥٠٥	شارع محمد كريم	الجمرك
١٥٠٧	حارة على آغا الشاعر	الجمرك
١٥٠٨	شارع الموازيني	الجمرك
١٥٠٩	شارع الترساة والمنطقة خلفه	الجمرك
١٥١٠	شارع رأس التين	الجمرك
١٥١١	حارة النخلة	الجمرك
١٥١٢	حارة سيدي مسعود	الجمرك







ALEXANDRIA GOVERNORATE

قائمة التراث العمراني في مدينة الإسكندرية

Alexandria's Architectural & Urban Heritage

الميادين والشوارع التاريخية



THE ALEXANDRIA PRESERVATION TRUST

مركز الحفاظ على تراث الإسكندرية

Final Report  
التقرير النهائي



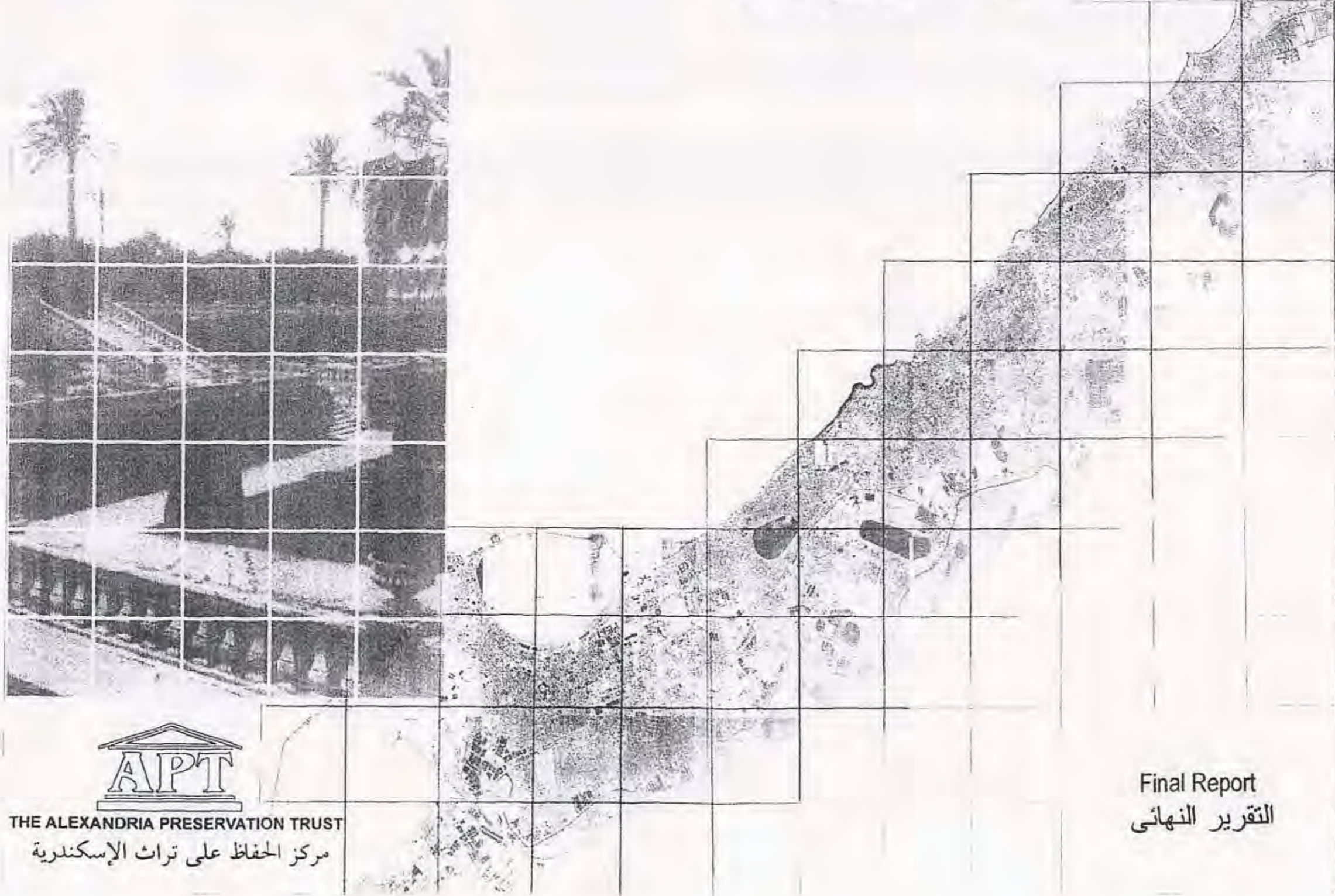


ALEXANDRIA GOVERNORATE

قائمة التراث العمرانى فى مدينة الإسكندرية

Alexandria's Architectural & Urban Heritage

المناطق الأثرية، الحدائق، مناطق الحفاظ والمواقع الطبيعية




THE ALEXANDRIA PRESERVATION TRUST

مركز الحفاظ على تراث الإسكندرية


Final Report

التقرير النهائى






محطة الرمل  
رقم (١٣٠٩)



محطة مصر  
رقم (١٣٠٨)

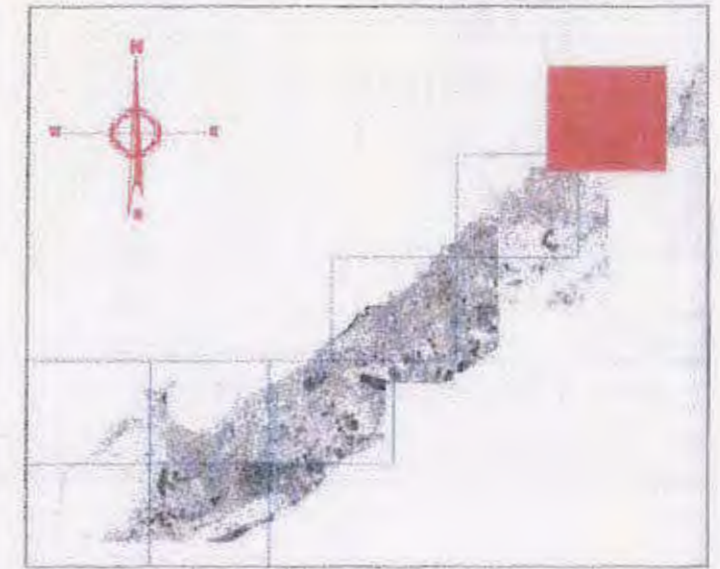


رأس التين  
رقم (١٥٠٢)



الإستاد  
رقم (٦٣٩)





مناطق أثرية	■
حدائق ومناطق مفتوحة	■
حدائق المنزه ٢٠٣٥	■
مناطق حفاظ	■
مواقع طبيعية	■
١٢٨٧ الشواطئ من الأفوشي وحتى أبي قير	
٢٠٣٩ جزيرة المعصرة	

خريطة رقم : أ	تابع حصر المباني و مناطق التراث		مقياس الرسم :	احياء : المنزه
صفحة رقم : ٢٨				

  
 The Alexandria Preservation Trust  
 مركز الحفاظ على تراث الإسكندرية





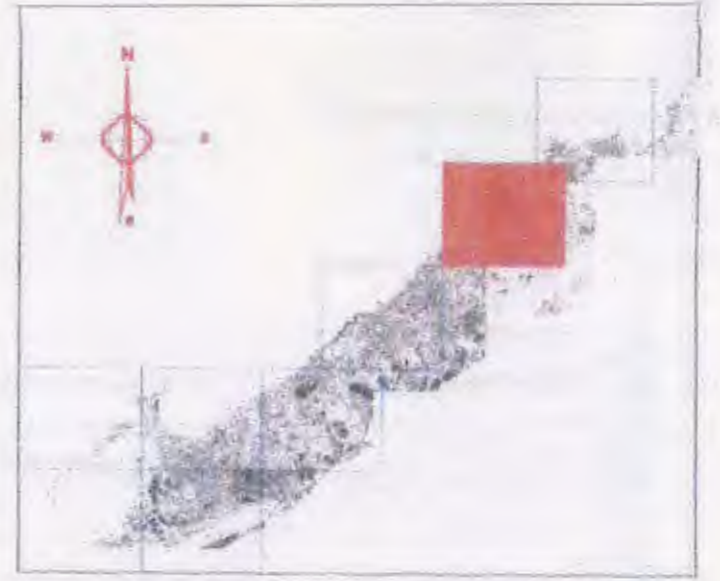
Alexandria Preservation Trust

مركز الحفاظ على تراث الإسكندرية

جداول حصر المباني ومناطق التراث

العنوان	اسم المبنى	كود
طريق الكورنيش	الشواطئ من الأنفوشي وحتى أبي قير	١٢٨٧
المنتزه	حدائق المنتزه	٢٠٣٥
المعمورة	جزيرة المعمورة	٢٠٣٩





مناطق أثرية	مناطق مفتوحة	مناطق حفاظ	مواقع طبيعية
١٤٨٧	٢٠١١	٢٠٣٥	١٢٨٣
منتزه امام مسجد سيدى بشر	جبله مسلين	حدائق المعتره	جزيرة ميلس
			١٢٨٤
			نهر سمود وجزيرة الذهب
			١٢٨٧
			الثولس من الانقرس وحنى ابي قير

خريطة رقم : ب	تابع حصر المباني و مناطق التراث		احياء : المنتزه
صفحة رقم : ٢٠	مقياس الرسم :	١:٢٥٠٠	






Alexandria Preservation Trust

مركز الحفاظ على تراث الإسكندرية

جداول حصر المباني ومناطق التراث

كود	اسم المبنى	العنوان
١٢٨٣	جزيرة ميامي	شاطئ سيدي بشر "٢"
١٢٨٤	بنر مسعود وجزيرة الذهب	شاطئ سيدي بشر
١٢٨٧	الشواطئ من الأقبوشى وحتى لبي قبر	طريق الكورنيش
١٤٨٧	منتزه أمام مسجد سيدي بشر	طريق الجيش، سيدي بشر
٢٠١١	جبانة مسلمين	محمود العيسوي
٢٠٣٥	حدائق المنتزه	المنتزه





### مناطق أثرية

### حدائق ومناطق مفتوحة

- ١٣٠٠ حديقة لمبى
- ٢٠٤١ تركة للمصرية

### مناطق حفاظ

- ١٣٠١ مجموعة فيلات روفيه
- ١٤٢٤ منطقة فيلات شارع سوريا
- ١٤٣٦ مجموعة فيلات كفر عبده
- ١٤٦٧ مجموعة فيلات مينا باشا/القرام
- ١٤٦٨ مجموعة فيلات سنايا باشا/القرام
- ١٤٨٦ مجموعة فيلات حارة الزهرة
- ٢٠٧٠ منطقة بولكلى
- ٢٠٢٨ منطقة مصطفي باشا

### مواقع طبيعية

- ١٢٨٧ الشواطئ من الأنفوشي وحتى بى قبر

خريطة رقم : ج

صفحة رقم : ٢٢

## تابع حصر المباني و مناطق التراث



مقياس الرسم :

احياء : شرق

The Alexandria Preservation Trust  
مركز الحفاظ على تراث الإسكندرية





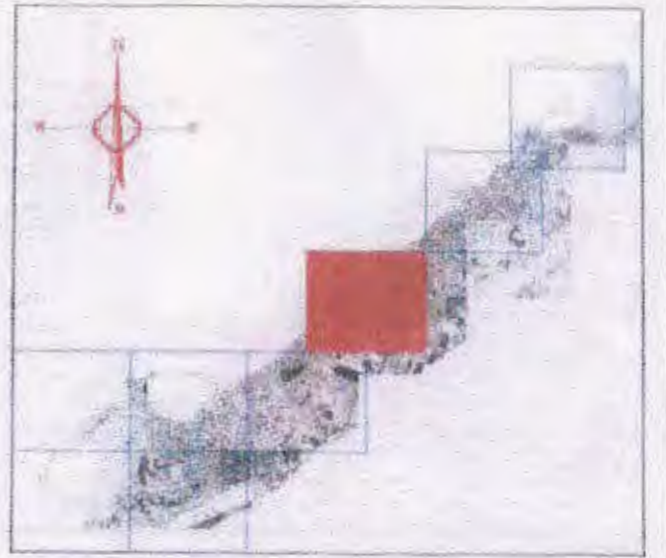
Alexandria Preservation Trust

مركز الحفاظ على تراث الإسكندرية

جداول حصر المباني ومناطق التراث

العنوان	اسم المبنى	كود
طريق الكورنيش	الثولطي من الأفوشي وحتى أبي قير	١٢٨٧
كفر عيده	حديقة المبي	١٣٠٠
كفر عيده	مجموعة فيلات روفيه	١٣٠١
سوريا، رشدي	منطقة فيلات شارع سوريا	١٤٢٤
كفر عيده	مجموعة فيلات كفر عيده	١٤٣٦
عبد السلام عارف	مجموعة فيلات سببا باشا/الترام	١٤٦٧
عبد السلام عارف	مجموعة فيلات سببا باشا/الترام	١٤٦٨
حارة الزهرة، لوران	مجموعة فيلات حارة الزهرة	١٤٨٦
بولكي	منطقة بولكي	٢٠٢٠
مصطفى باشا	منطقة مصطفى باشا	٢٠٢٨
المحمودية	ترعة المحمودية	٢٠٤٠



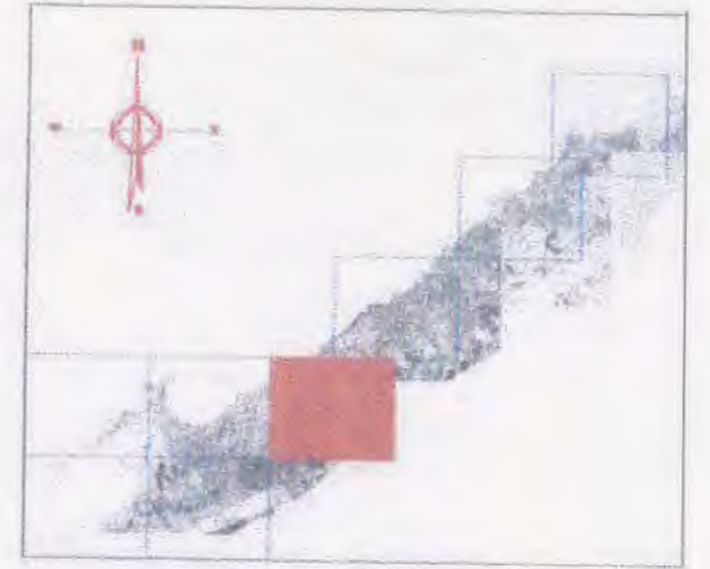


خریطة رقم : ٥

صفحة رقم : ١٤







مناطق أثرية	
١٢٥٧	حيطة الحضرة (مع التحفظ)
حدائق ومناطق مفتوحة	
١٢٤٣	حديقة الحيوان والزهرة
١٢٤٤	حدائق الطونينيس
١٢٨٢	مدائن السعديين
١٢٩٥	نادي سموحة ونادي الجهاد
١٣٩٠	المقابر العسكرية البريطانية (الحرب العالمية الأولى)
١٤٠٩	نادي الاتحاد الإسكندري
١٤٩٦	حديقة وتمثال عروس البحر بالشاطئ
١٤٩٧	حديقة مستشفى جمال عبد الناصر ومعهد البحوث
١٤٩٨	مدائن الطوائف المسيحية، اليهودية والمفكرين الأحرار
٢٠٤٠	ترعة المحسوية
مناطق حفاظ	
١٧٤٥	مجموعات قبيلات بمنطقة سموحة (٥ مناطق)
٢٠٢٨	منطقة مسطى باشا
مواقع طبيعية	
١٢٨٧	الشواطئ من الأنقوش وحتى أبي قير

خريطة رقم : ١٠	تابع حصر المباني و مناطق التراث		
صفحة رقم : ١٠	مقياس الرسم :	شرق وسط	احياء :





حدائق أنطونيادس، إهداء من سير جون أنطونيادس الى مدينة الإسكندرية ١٩١٨ .

رقم (١٢٤٤)






Alexandria Preservation Trust

مركز الحفاظ على تراث الإسكندرية

جداول حصر المباني ومناطق التراث

كود	اسم المبنى	العنوان
١٢٥٧	جبلية الحضرة (مع التحفظ)	خلف المنارة، شريط السكة الحديد
١٢٤٥	مجموعات فيلات بمنطقة سموحة (٥ مناطق)	سموحة
٢٠٢٨	منطقة مصطفى باشا	مصطفى باشا
١٢٨٧	الشواطئ من الأقويس وحتى أبي قير	طريق الكورنيش
١٢٤٢	نادي مبورتنج الرياضى	مبورتنج
١٢٤٣	حديقة الحيوان والنزهة	النزهة
١٢٤٤	حديقة أنطونياديس	النزهة
١٢٨٢	مدافن المسلمين	المنارة
١٢٩٥	نادي سموحة ونادي الجبل	سموحة
١٣٩٠	المقابر العسكرية البريطانية (لحرب العالمية الأولى)	جمال عبد الناصر، المنارة
١٤٠٩	نادي الاتحاد الإسكندري	بابور المياه
١٤٩٦	حديقة وتمثال عروس البحر: الشاطي	جمال عبد الناصر
١٤٩٧	حديقة مستشفى جمال عبد الناصر ومعهد البحوث	جمال عبد الناصر
١٤٩٨	مدافن الطوائف المسيحية، اليهودية والمفكرين الأحرار	الشاطي
٢٠٤٠	ترعة المحمودية	المحمودية





مناطق أثرية	
٤٦	مقبرة السراج الروماني
٥٥٧	منطقة التسليحة، تلال الأشرعة
١٢٨٠	حوض الميناء الشرقي
١١٩٩	الآثار الحارقة بمنطقة القنعة والديانة الشرقي والسلسلة
١٦١٣	كوم القنيطرة
حدائق ومناطق مفتوحة	
٥٥٨	جبانة بالقنطرة
٥٧٨	حدائق السلاخات
١٢٨١	مقابر اليهود
١٤٠٨	النادي الأولمبي
١٤٠٩	نادي الاتحاد الكندي
١٤٩٦	حديقة وتمثال جروس البحر بالقنطرة
١٤٩٨	مقابر أطولف المسحية، اليهودية والمصريين الأحرار
مناطق حفاظ	
١٣٣٣	بوق العطارين
١٥٠٤	الميناء الغربي وبعض المباني به
١٧٥٩	بقر لاما الكورنيش
مواقع طبيعية	
١٣٨٧	الشواطئ من الأفوشي وحتى أبي أيز

خريطة رقم : ٥٨	تابع حصر المباني و مناطق التراث			احياء :
صفحة رقم : ٢٨	مقياس الرسم :	وسط الجمرک		

The Alexandria Preservation Trust  
مركز الحفاظ على تراث الإسكندرية





Alexandria Preservation Trust

مركز الحفاظ على تراث الإسكندرية

جداول حصر المباني ومناطق التراث

كود	اسم المبنى	العنوان
٤٩	منطقة المسرح الروماني	كوم الحكمة
٥٥٧	منطقة السلسلة، تمثال الأسرة	الميناء الشرقي
٥٥٨	جبانة بالشاطبي	بور سعيد (إمام كلية سان مارك)
٥٧٨	حدائق الشلالات	السلطان حسين
١٢٨٠	حوض الميناء الشرقي	الميناء الشرقي
١٢٨١	مدفن اليهود	الأرنبطة
١٢٨٧	الشواطئ من الأنفوشي وحتى أبي قير	طريق الكورنيش
١٣٢٣	سوق العطارين	جمال عبد الناصر، اسماعيل مهنا، لثبي دقيال، مسجد العطارين
١٤٠٨	النادي الأولمبي	الشاطبي
١٤٠٩	نادي الاتحاد السكندري	وابور المياه
١٤٩٦	حديقة وتمثال عروس البحر بالشاطبي	جمال عبد الناصر
١٤٩٨	مدفن الطوائف المسيحية، اليهودية والمفكرين الأحرار	الشاطبي
١٤٩٩	الإثار للغارقة بمنطقة القلعة والميناء الشرقي، والسلسلة	الميناء الشرقي
١٥٠٤	الميناء الغربي وبعض المباني به	الميناء الغربي
١٦٤٣	كوم الفاضورة	اللابان
١٧٥٩	بقوراما الكورنيش	من السلسلة إلى شترع رأس التين





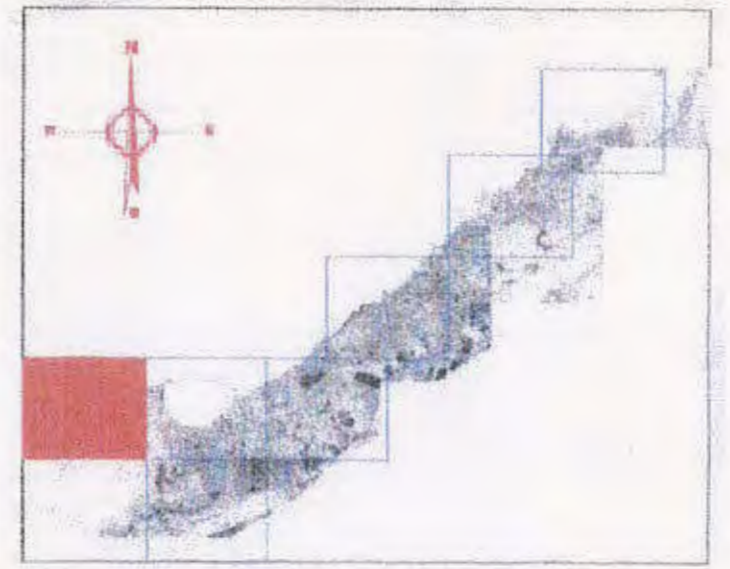
Alexandria Preservation Trust

مركز الحفاظ على تراث الإسكندرية

جداول حصر المباني ومناطق التراث

كود	اسم المبنى	العنوان
١٢٧	مقابر العلمود	عامود السورى
١٢٨	منطقة عامود السورى	كرموز
١٢٩	جبلية كوم الشقفة	كوم الشقفة
٢٠٤٠	ترعة المحمودية	المحمودية






مناطق أثرية	■
حدائق ومناطق مفتوحة	■
1502 مدخل وحدائق راس لفتين	■
مناطق حفاظ	■
1504 الميناء الغربي وبعض المباني به	■
مواقع طبيعية	■
1287 شواطئ من الأنفوسى وحتى ابي قير	■

خريطة رقم : ز	تابع حصر المباني و مناطق التراث		
صفحة رقم : ٤٢	مقياس الرسم :	الجمرك	احياء :
	١:١٠٠٠٠		





- مناطق أثرية**
- ١٢٧ مقابر العاصم
  - ١٢٨ منطقة علمود للمواري
  - ١٢٩ جبانة كوم اللندقة
- مناطق مفتوحة**
- ٢٠٤٠ ترعة العمومية
- مناطق حفاظ**
- ١٨٢٤ مجموعة مباني مكتبة
- مواقع طبيعية**

<b>تابع حصر المباني و مناطق التراث</b>	
خريطة رقم : و	مقياس الرسم : غرب
صفحة رقم : ع	احياء :

  
**The Alexandria Preservation Trust**  
 مركز الحفاظ على تراث الإسكندرية





Alexandria Preservation Trust

مركز الحفاظ على تراث الإسكندرية

جداول حصر المباني ومناطق التراث

كود	اسم المبنى	العنوان
١٢٨٧	الثولطي من الأقبوشى وحتى لبي قير	طريق الكورنيش
١٥٠٢	مدخل وحدائق رأس التين	رأس التين
١٥٠٤	الميناء الغربى وبعض المباني به	الميناء الغربى



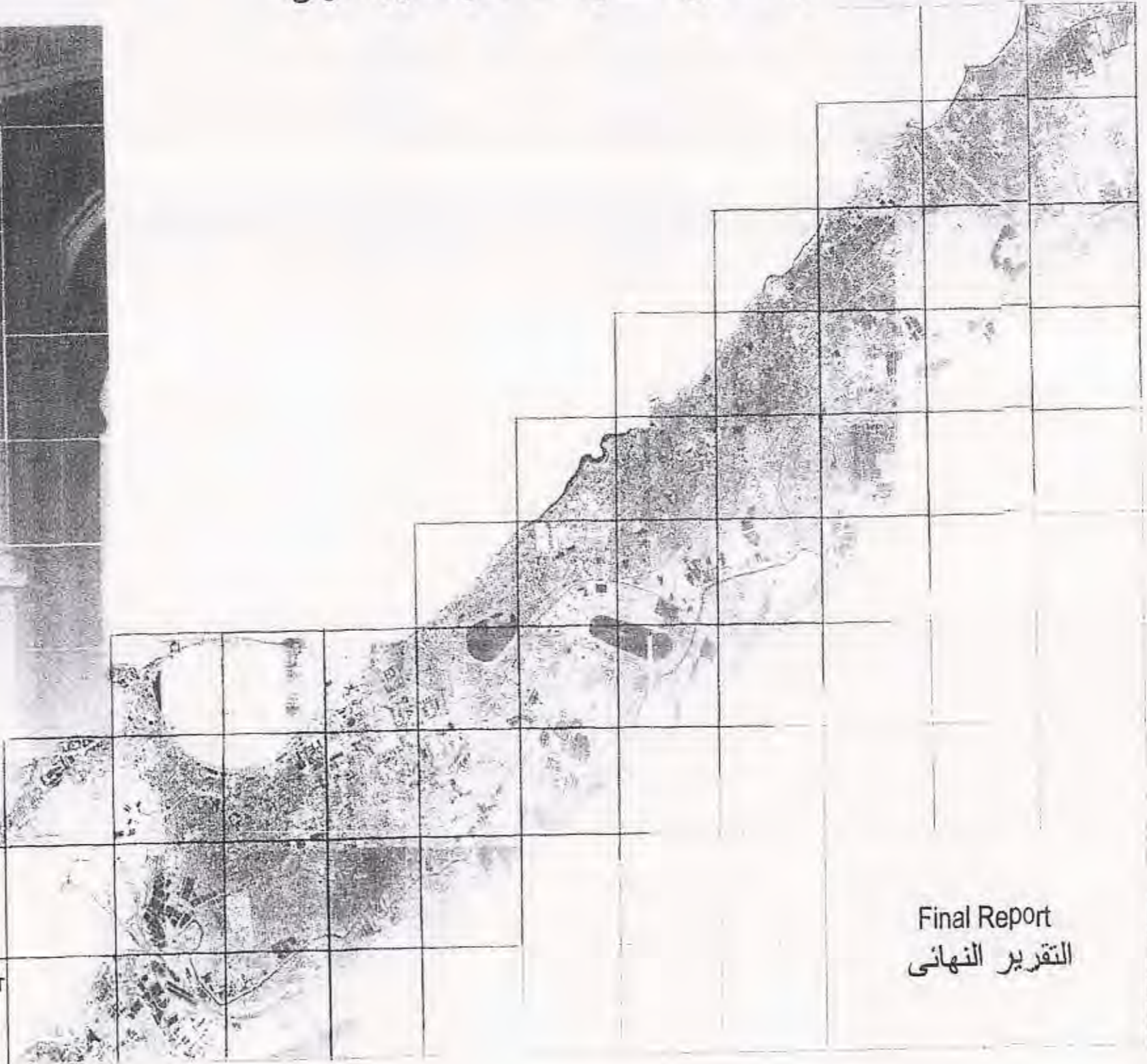



ALEXANDRIA GOVERNORATE

قائمة التراث العمراني في مدينة الإسكندرية

Alexandria's Architectural & Urban Heritage

مباني الحفاظ على المستوى المحلي، مستوى المدينة والمستوى القومي



THE ALEXANDRIA PRESERVATION TRUST

مركز الحفاظ على تراث الإسكندرية

Final Report

التقرير النهائي





ALEXANDRIA GOVERNORATE

قائمة التراث العمرانى فى مدينة الإسكندرية

Alexandria's Architectural & Urban Heritage

أ. خرائط و قوائم المباني و المواقع التراثية و العمرانية فى المدينة التركية

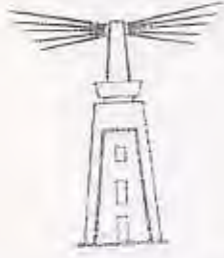


THE ALEXANDRIA PRESERVATION TRUST

مركز الحفاظ على تراث الإسكندرية

Final Report  
التقرير النهائى





ALEXANDRIA GOVERNORATE

قائمة التراث العمرانى فى مدينة الإسكندرية

Alexandria's Architectural & Urban Heritage

ب. خرائط و قوائم المباني و المواقع التراثية و العمرانية فى المدينة الأوروبية



THE ALEXANDRIA PRESERVATION TRUST

مركز الحفاظ على تراث الإسكندرية

Final Report  
التقرير النهائى









1 1





The Alexandria Preservation Trust



مركز الحفاظ على تراث الاسكندرية

مناطق الحفاظ في المدينة التركية  
Historic Districts in  
The Turkish Town

- |                                  |   |
|----------------------------------|---|
| منطقة كوم الدكة                  | ■ |
| Kom el Dik area                  | ■ |
| شارع رأس التين                   | ■ |
| Ras El Tin Road                  | ■ |
| منطقة الأسواق والوكالات والمساجد | ■ |
| The area of the souks            | ■ |
| المنطقة السكنية                  | ■ |
| Residential area                 | ■ |







الأنماط الحضرية في الإسكندرية - المدينة التركية




## العمارة في المدينة التركية



منزل الكيان ( التأثير العربي )  
رقم (١٥٢٣)

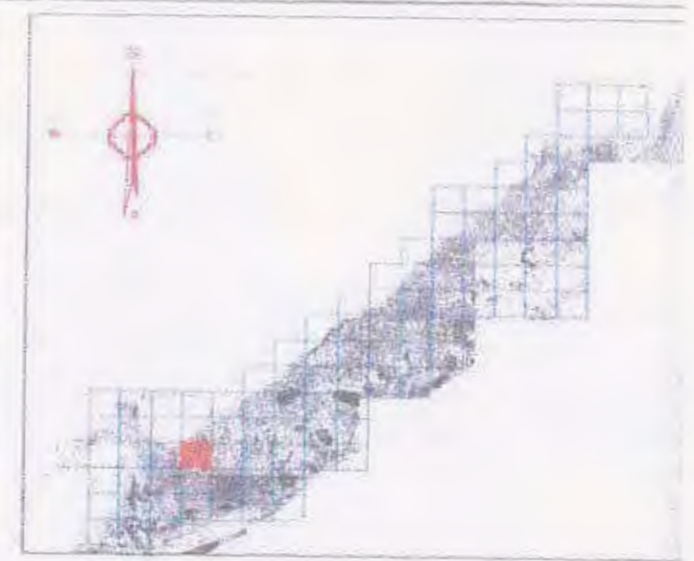


منزل حلابو ( التأثير التركي )  
رقم (١٥٢٢)



منزل توفيق بك الجزيري ( التأثير الأوربي )  
رقم (١٥٢٤)





المستوى المحلي	
شارع	٢٠٢٢
شارع	٢٠٢٣
شارع	٢٠٢٥
شارع	٢٠٢٦
شارع	٢٠٢٧
شارع	٢٠٢٨
شارع	٢٠٢٩
شارع	٢٠٣٠
شارع	٢٠٣١
شارع	٢٠٣٢
مسجد علي البندوي	٢٠٣٣
مستوى المدينة	
منزل سيد درويش	٤٨
المستوى القومي	
مساويج كوم النكة (مع التخطط)	١٣٤١

خريطة رقم : س ١٠	<b>تابع حصر المباني و مناطق التراث</b>		
صفحة رقم : ٠		مقياس الرسم :	احياء : وسط





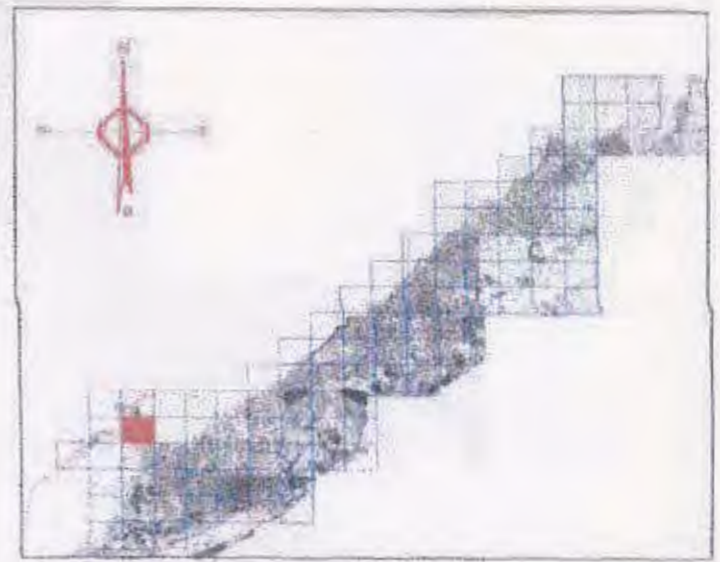
Alexandria Preservation Trust

مركز الحفاظ على تراث الإسكندرية

جداول حصر المباني ومناطق التراث

كود	اسم المبنى	العنوان
٤٨	منزل سيد درويش	١١ السيد درويش
١٣٤١	صهاريج كوم الدكة (مع التحفظ)	كوم الدكة
٢٠٢٢	عمارة	سيدي محرز
٢٠٢٣	عمارة	الشيخ سيد درويش
٢٠٢٥	عمارة	سيدي محرز
٢٠٢٦	عمارة	الشيخ سيد درويش
٢٠٢٧	عمارة	حارة الأعور
٢٠٢٨	عمارة	حارة الأعور
٢٠٢٩	عمارة	حارة الأعور
٢٠٣٠	عمارة	حارة سيدي قننم
٢٠٣١	عمارة	حارة سيدي قننم
٢٠٣٢	عمارة	حارة سيدي قننم
٢٠٣٣	مسجد علي البدوي	علي البدوي





المستوى المحلي	
١٥٦٣	منزل وروثة سيد عثمان
١٥٦٤	منزل وروثة سيد رجب
١٥٦٥	منزل وروثة أحمد عبد العود
١٥٦٦	منزل وروثة أحمد صالح أحمد
١٥٦٧	بيت حسب لله (بيت الصخرة)
١٥٦٨	منزل وروثة عبد المجيد جرد
١٥٦٩	منزل مصطفى التاجر (مستشفى الأرقم)
١٥٧٠	منزل عائلة الطير
١٥٧١	منزل محمد منصور العمامسى
١٥٧٢	منزل نعمة والبرهوى
١٥٧٣	مدرسة نصر الدين (مدرسة نصر القنا)
١٥٧٤	مسجد شاهر بك
١٥٧٥	مسجد سيدى عبد الرحمن
١٥٧٦	مسجد سيدى القزاز
١٥٧٧	مسجد سيدى الشقراوى
١٥٧٨	منزل حنين حاشق
١٥٧٩	منزل وروثة ملكة على حسين
١٥٨٠	منزل
١٥٨١	منزل حسين
١٥٨٢	منزل الصالحة العاقبة
١٥٨٣	منزل
١٥٨٤	منزل مسعود وحامى عبد القادر الكويل
١٥٨٥	منزل أحمد القادر
١٥٨٦	منزل على محمد على السيد
١٥٨٧	منزل وروثة كريمة محمد على حسن
١٥٨٨	منزل حبيب الشماشى
١٥٨٩	منزل وروثة على السليمى
١٥٩٠	منزل لقب الحاج أحمد رستون
١٥٩١	منزل وروثة محمد عبد الحى
١٥٩٢	منزل وروثة محمود سيدى الأرقمى
١٥٩٣	منزل مصطفى واصف

مستوى المدينة	
١٥٩٤	منزل حلالو
١٥٩٥	منزل القزاقى
١٥٩٦	منزل توفيق بك القزاقى
١٥٩٧	منزل رشيد باشا

المستوى القومى	
١٥٩٨	منزل حلالو
١٥٩٩	منزل القزاقى
١٦٠٠	منزل توفيق بك القزاقى
١٦٠١	منزل رشيد باشا

تابع حصر المباني و مناطق التراث  
 خريطة رقم : ف - ١٤  
 مقياس الرسم :  
 احياء : الجمرك  
 صفحة رقم : ٥٢






Alexandria Preservation Trust

مركز الحفاظ على تراث الإسكندرية

جداول حصر المباني ومناطق التراث

كود	اسم المبنى	العنوان
١٥٢٢	منزل حلابو	٣١ صفر باشا
١٥٢٣	منزل الكيلى	٢٧ ابن أبى شلعة
١٥٢٤	منزل توفيق بك الجزايرلى	٣ التوسيلي
١٥٢٥	منزل راتب باشا	٩٩ قصر رأس التين
١٥٢٥	منزل حسن عابدين	٢٤ أبو مينور متفرع من أبو العباس
١٥٢٧	منزل وريثة ملكة على حسين	٢٠ حارة خليل بك متفرع من شارع أبو وردة
١٥٤٠	منزل	٦٧ قصر رأس التين
١٥٤٢	منزل حسين	١٨ حارة محسن باشا (بابي العباس)
١٥٤٤	منزل الصالحة الحكيمة	١ حارة للناضوري
١٥٤٦	منزل	٤٣ حارة مسعود
١٥٤٧	منزل محمود وحفي عبد الغنى للكميل	١٦ حارة مسعود
١٥٤٩	منزل أحمد أفندي	١٣ حارة بن واقيع
١٥٥٠	منزل علي محمد علي السيد	١٠٠ قصر رأس التين
١٥٥٢	منزل وريثة كريمة محمد علي عمر	١٣ حارة للنخلة
١٥٥٣	منزل خميس النماطي	٢٣ حارة زكريا
١٥٥٥	منزل وريثة علي السلموني	٤٤ سيدي ياقوت
١٥٦٢	منزل وقف الحاج أحمد رضوان	١٤ سيدي عبد الرحمن
١٥٦٤	منزل وريثة محمد عبد الغنى	١٠ سيدي عبد الرحمن
١٥٦٥	منزل وريثة محمود حمدي الأزميلي	٩ مواني
١٥٦٦	منزل صبحي واصف	٥ مواني
١٥٦٧	منزل وريثة سيد عثمان	٢ حلابو
١٥٦٨	منزل وريثة سعد رجب	١٢ حلابو
١٥٦٩	منزل وريثة أحمد عبد المجيد	١٧ صفر باشا
١٥٧٠	منزل وريثة أحمد صالح أحمد	٩ حلابو
١٥٧١	بيت حسب الله (بيت السحرة)	٧٠ قصر رأس التين
١٥٧٢	منزل وريثة عبد المجيد جوده	٧٤ قصر رأس التين
١٥٧٤	منزل مصطفى النجار (مستشفى الأوقاف)	١٠١ فرنسا
١٥٧٩	منزل عائلة الطير	٣٥ سيدي داوود
١٥٨٢	منزل محمد منصور الحمامصي	٤٥ زاوية الأعرج
١٥٨٦	منزل نعمة والسروجي	حارة زكريا
١٥٩٠	مدرسة نصر الدين (مدرسة مصر الفتاه)	١٧ التوسيلي
١٥٩٤	مسجد طاهر بك	٤٧ الحجازي
١٥٩٧	مسجد سيدي عبد الرحمن	٩٧ قصر رأس التين
١٥٩٨	مسجد سيدي التمرار	التمرار
١٥٩٩	مسجد سيدي المغاوري	المغاوري





المستوى المحلي	
وكتلة توحيد تروان	١٥٢٦
وكتلة البهتان	١٥٢٧
مزل نمرة التدار	١٥٢٨
مزل الفريسي باشا	١٥٢٩
مزل زين عيسى طه وعزيزه خانم	١٥٣١
مزل صبحي حسن	١٥٤٤
مزل بوهادير	١٥٤٥
مزل فخر شعبة	١٥٧٦
مزل توفيق رشيد	١٥٧٧
مزل لؤلا قنبر	١٥٧٨
بيت الله	١٥٨٢
مزل محمد توفيق	١٥٨٨
مسجد سيدى الطاهر	١٦٠٠
وكتلة اهلنا حنون	١٦١١
وكتلة توفيق	١٦١٢
مسجد ابراهيم	١٦١٦
مسجد الفرافين	١٦٣٨
مسجد على بك حنبه	١٦٣٩
مسجد ابن حنون	١٦٤٩

مستوى المدينة	
وكتلة ظهون	١٥٢٧
محل وكتاب الفوارس	١٥٢٨

المستوى القومى	
مسجد عبد القادر الجليلي	١٥٢٨
مجموعة عبد القادر الجليلي	١٦٠٨
مسجد أبو طي	١٦٠٢
مسرح الجمرک	١٨١٦

**تابع حصر المباني و مناطق التراث**

خريطة رقم : ف - ١٠		مقياس الرسم :	احياء : الجمرک
صفحة رقم : ٠٤			






Alexandria Preservation Trust

مركز الحفاظ على تراث الإسكندرية


جداول حصر المباني ومناطق التراث

كود	اسم المبنى	العنوان
١٥١٨	مسجد عبد القادر الجيلاني	شارع أبو البلاح المتفرع من حارة دويكو بالجمرك
١٥٢٧	وكالة الليمون	٣٣ عبد المنعم الديه (وكالة الليمون سابقا)
١٥٢٨	سبيل وكتاب الخولي	حارة مسجد الشيخ علي
١٥٣١	وكالة توحيدة توفيق	٧ الحلوجي
١٥٣٢	وكالة البيطاش	٤ سوق الطياخين
١٥٣٨	منزل نعيمة النجار	١٧ سيدى لالو، ٣ أبو شوثة
١٥٤٣	منزل الغرياني باشا	٣ كريم
١٥٥١	منزل امين صنى طه وعزیزه حامد	٣٩ حارة الكيال
١٥٥٤	منزل صبحى حسين	٥ كريم
١٥٧٥	منزل يوهانجيار	١ حارة الصعيدية
١٥٧٦	منزل الكرشاتية	١١ الغرياني
١٥٧٧	منزل توفيق راتب	٤ أبو شوثة، ٢ شارع أبو الملاح
١٥٧٨	منزل فزاد قيتى	١ حارة سيدى لالو
١٥٨٣	بيت الماك	٢٦ الجمرك القديم
١٥٨٨	منزل محمد توفيق	٢٩ زوية الرحمانية
١٦٠٠	مسجد سيدى الطوجى	حارة الحلوجى
١٦٠٨	مجموعة عبد القادر الشوربجى	النقراشى
١٦٠٩	مسجد أبو على	حارة البقطرية
١٦٢١	وكالة فاطمة ختون	٤٨ شارع سوق الدقائين
١٦٢٢	وكالة تربية	٦ شارع سوق الترك
١٦٢٦	محل درويش	شارع الميدان
١٦٣٨	مسجد الخراطين	١٨ سوق الخراطين
١٦٣٩	مسجد على بك جنيته	مسجد على بك جنيته
١٦٦٩	مسجد ابن خلدون	النصر
١٨١٦	صهريج الجمرك	بجانب مسجد سيدى الحلوجى





- المستوى المحلي 
- مستوى المدينة 
- المستوى القومى 

خريطة رقم : ف - 17	<b>تابع حصر المباني و مناطق التراث</b>		
صفحة رقم : 07		مقياس الرسم :	احياء : الجمرک





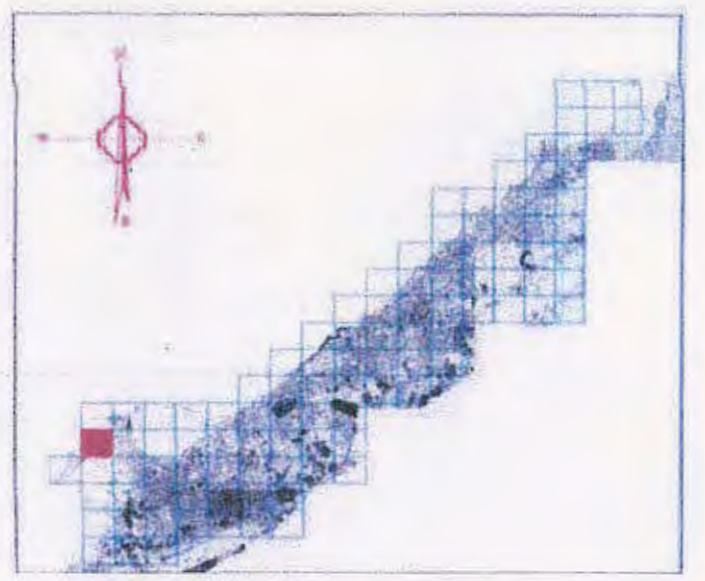
Alexandria Preservation Trust

مركز الحفاظ على تراث الإسكندرية

جداول حصر المباني ومناطق التراث

كود	اسم المبنى	العنوان
١٧٢٢	عمارة	٢ مارون الرشيد، أم البحرية





المستوى المحلي	
المتاحون العثمانيون	١٥٣٣
منزل أحمد الرفاعي	١٥٣٦
منزل محمد عبد الحافظ	١٥٣٩
منزل قاسم إبراهيم علي	١٥٤١
منزل أحمد محمد و هبة	١٥٤٥
منزل	١٥٥٦
منزل حسين محمد اسماعيل	١٥٥٧
منزل وردة محمد سلطان	١٥٥٨
منزل وردة جابر محمد علي	١٥٥٩
منزل	١٥٦٠
منزل وردة عبد السلام شحان القناطر	١٥٦٦
مدرسة قاسم أمين	١٥٦٧
مستوى المدينة	
المستوى القومي	

تابع حصر المباني و مناطق التراث  
 احياء : الجمرک  
 مقياس الرسم :  
 خريطة رقم : ص - ١٤  
 صفحة رقم : ٥٨







Alexandria Preservation Trust

مركز الحفاظ على تراث الإسكندرية

جداول حصر المباني ومناطق التراث

كود	اسم المبنى	العنوان
١٥٣٣	الصالون العثماني	قصر رأس التين ٥٨
١٥٣٦	منزل أحمد الرفاعي	حارة علي اغا الشاعر ٣١
١٥٣٩	منزل محمد عبد الخالق	قصر رأس التين ٢٧
١٥٤١	منزل السيد ابراهيم علي	طمازين ٤
١٥٤٥	منزل أحمد محمد وهبة	قصر رأس التين (الترساسة) ٣٢
١٥٥٦	منزل	قصر رأس التين ٥٠
١٥٥٧	منزل حسين محمد اسماعيل	قصر رأس التين ٥٢
١٥٥٨	منزل ورثة محمد سلطان	قصر رأس التين ٥٤
١٥٥٩	منزل ورثة جابر محمد علي	قصر رأس التين ٢٥
١٥٦٠	منزل	حارة الحديدى ٥
١٥٦٢	منزل ورثة عبد السلام شعبان الشاطر	يوسف الجعراتى ٢٠
١٥٩٣	مدرسة قاسم أمين	ميدان رأس التين










The Alexandria Preservation Trust

مركز الحفاظ على تراث الإسكندرية



مناطق الحفاظ في المدينة الأوروبية  
Historic Districts in  
The European City


بتوراما الكورنيش	■
The corniche panorama	■
مركز المدينة	■
City centre	■
الحي اليوناني	■
Greek quarter	■
الحي اللاتيني	■
Latin quarter	■
باب شرقي وواهور المياه	■
Rond Point	■
محرم بك	■
Moharrem Bey	■
مجموعة الشاطبي	■
The Chatby complex	■




العمارة فى المدينة الأوروبية - احياء للطرز التاريخية .



عمارة بيلا فاكى / أفرينو- للمهندس / بيير جريبارى - ١٩٢٩ .  
رقم (٣٣)



عمارة فرح و سالم - للمهندس / لوريا - ١٩٢٩ .  
رقم (٨)



عمارة قرداحى - للمهندس / جورج بارك - ١٩٢٨ .  
رقم (٤٥)



عمارة فومارولى - للمهندس / كارنغال - ١٩٢٩ .  
رقم (٨٥)



فندق سيسيل - للمهندس / لوريا - ١٩٢٩ .  
رقم (١١)



العمارة في المدينة الأوروبية - احياء للطرز التاريخية .




فيلا جوهر - للمعماري / جريباري - ١٩٣٥  
رقم (٥٩٠)




كريبتيد في بلكون فيلا بندر ناجل - قارداحي حاليا - للمعماري / ماريلي - ١٩٠٥  
رقم (٩٥٧)



فيلا اجوستينو - للمعماري / نيكولايديس - ١٩١٧  
رقم (٦٠٥)



فيلا سلوم - للمعماري / نعمان - ١٩١٧  
رقم (٦٥٠)



تفاصيل في فيلا فيني - المصمم / بيت جن سين - الثلاثينيات  
رقم (٢٣)




فيلا جانوتي / الطويل - للمعماري / ماريو افينا - ١٩٢٨  
رقم (١٠٣٨)




العمارة في المدينة الأوروبية - المباني العامة - احياء للطرز التاريخية .



الصحة العالمية - للمعماري / فكتور ارلنجيه - ١٩٢٧ .  
رقم (٤)



البنك المركزي المصري حاليا - للمعماري / باراسكيغاس - ١٩١١ .  
رقم (٧٩)




بنك مصر - للمعماري / اليسندرو لوريا - ١٩٢٥ .  
رقم (٨١)



بنك اللويدز و بنك اثينا - البنك الأهلي حاليا - للمعماريين / ليبراسكيغاس و غريباري - ١٩٢٤ .  
رقم (٧٥ و ٧٦)




العمارة في المدينة الأوروبية - الطرز الزخرفية و الحديثة



عمارة دبانة - للمعماريين / ازيما - هاردي و ادري - ١٩٢٥.  
رقم (٥٨)



عمارة لوتساتو - للمعماري / سينيغاليا - ١٩١١.  
رقم (٥٨٢)

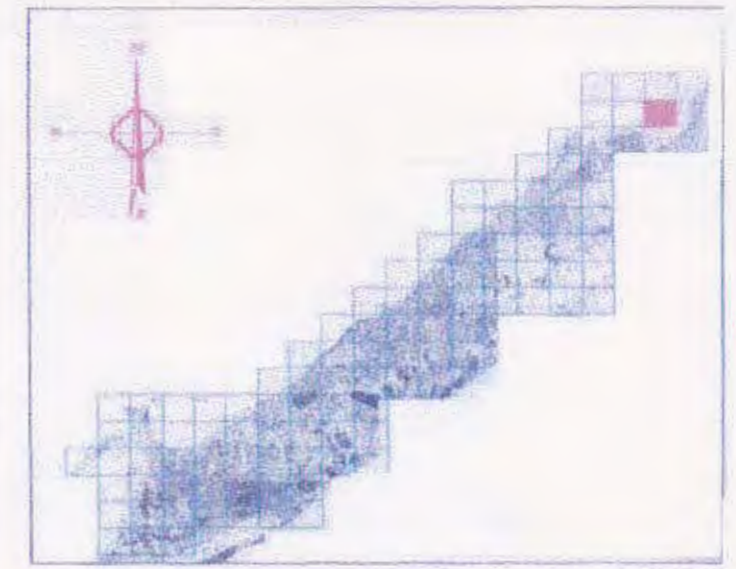


البنك البلجيكي - للمعماريين / كلود و ماكس زوليكر - ١٩٥٨.  
رقم (١٤٣٩)



عمارة خوريمي - للمعماريين / برنو و ماكس زوليكر - ١٩٣٥.  
رقم (٦١١)





المستوى المحلي

المستوى المدينة

المستوى القوسى

١٤٧٧ مبات الراسة وملقاتها  
(جمال عبد الناصر / عبد الحكيم عامر)

خريطة رقم: أ - ٢

## تابع حصر المباني و مناطق التراث

صفحة رقم: ٦٦



مقياس الرسم:

احياء : المنتزه





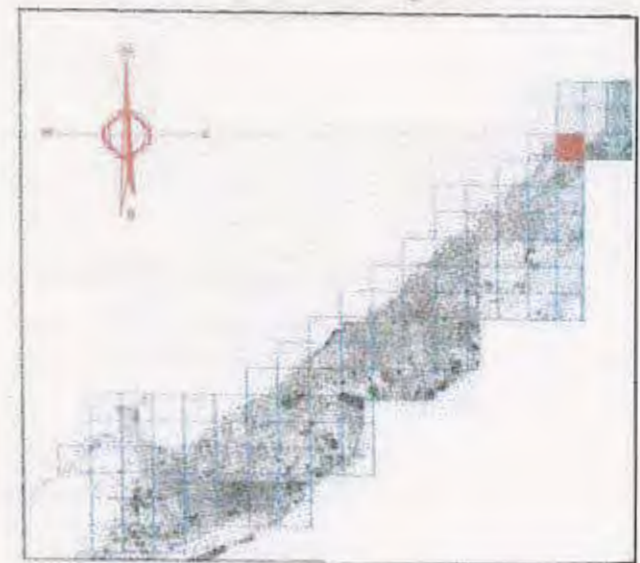
Alexandria Preservation Trust

مركز الحفاظ على تراث الإسكندرية

جداول حصر المباني ومناطق التراث

العنوان	اسم المبنى	كود
المعمورة	فيلات الرنسة وملحقها (جمال عبد الناصر / عبد الحكيم عامر)	١٤٧٧





■ المستوى المحلي

■ مستوى المدينة

■ المستوى القومى

٢٠١٩ تصور المنتزه ومناطقها

خريطة رقم: ج-٢	تابع حصر المباني و مناطق التراث		
صفحة رقم: ٦٨	مقياس الرسم:	احياء : المنتزه	







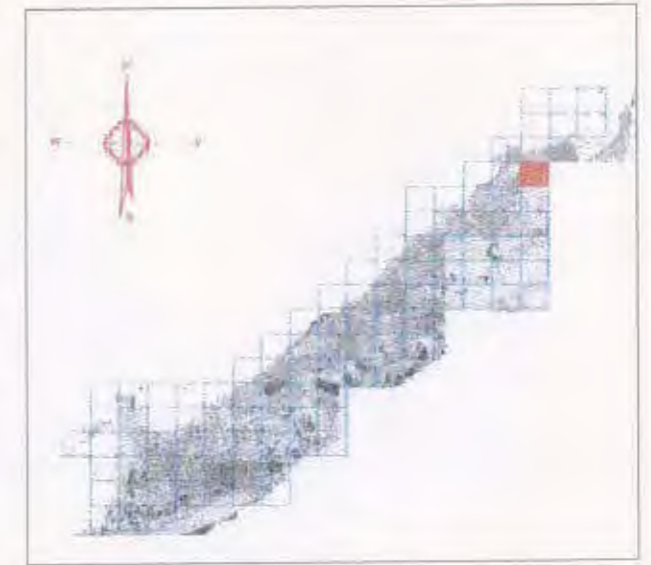
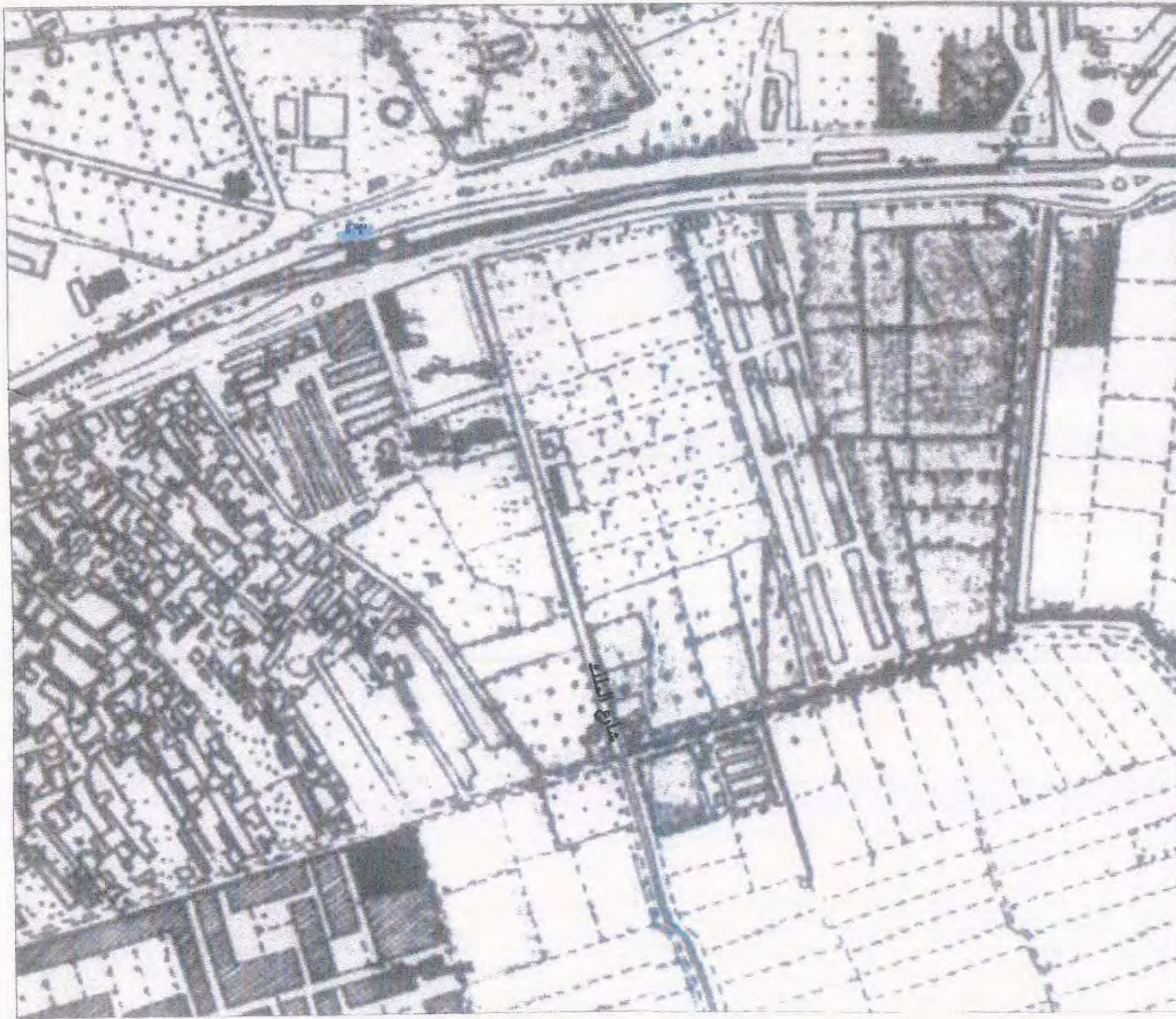
Alexandria Preservation Trust

مركز الحفاظ على تراث الإسكندرية

جداول حصر المباني ومناطق التراث

كود	اسم المبنى	العنوان
٢٠١٩	قصور المنتزه وملحقاتها	المنتزه





- المستوى المحلي
- مستوى المدينة
- ١٢١٢ - سجله قطار المنزه (المحلة الملكية)
- المستوى القومي

خريطة رقم: E-٥	تابع حصر المباني و مناطق التراث		احياء : المنزه
صفحة رقم: V٠	مقياس الرسم:		







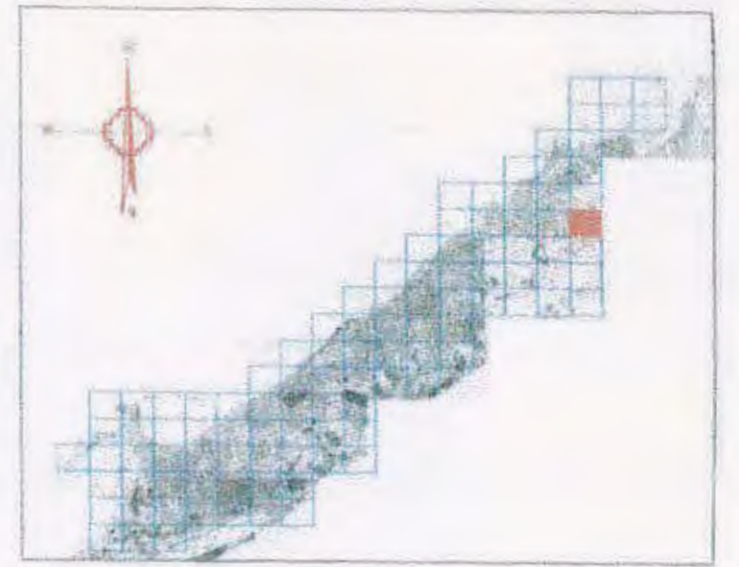
Alexandria Preservation Trust

مركز الحفاظ على تراث الإسكندرية

جداول حصر المباني ومناطق التراث

الرمز	اسم المبنى	العنوان
١٢٩٢	محطة قطار المنتزه (المحطة الملكية)	محطة المنتزه





## تابع حصر المباني و مناطق التراث

خريطة رقم : ج- ٦

صفحة رقم : ٧٢



مقياس الرسم :

احياء : المنتزه

The Alexandria Preservation Trust  
مركز الحفاظ على تراث الإسكندرية





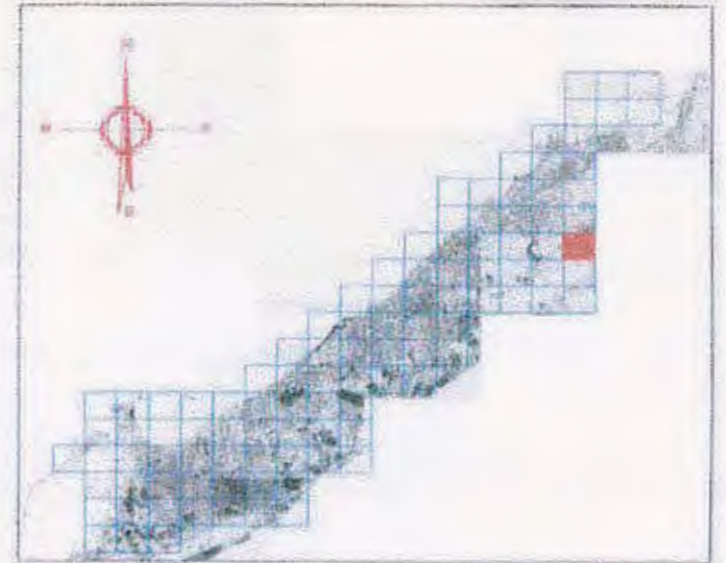
Alexandria Preservation Trust

مركز الحفاظ على تراث الإسكندرية

جداول حصر المباني ومناطق التراث

كود	اسم المبنى	العنوان
١٧٤٠	فيلا	التيوى المهندس
١٧٤١	مطابق الملاحة	الملاحة





المستوى المحلي  
1٤٧٢ أيلاندت (شركة سيكلام)

المستوى المدينة

المستوى القومى

خريطة رقم: ج-٧	<b>تابع حصر المباني و مناطق التراث</b>		
صفحة رقم: VE		مقياس الرسم:	احياء: المنتزه





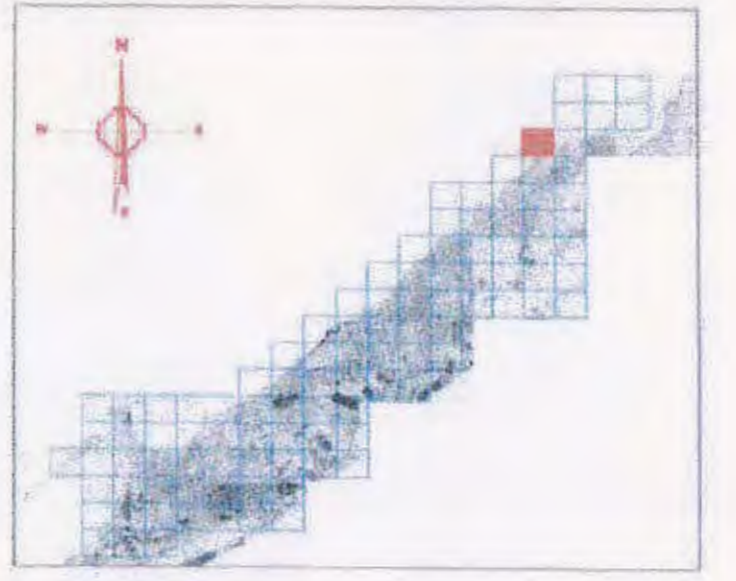
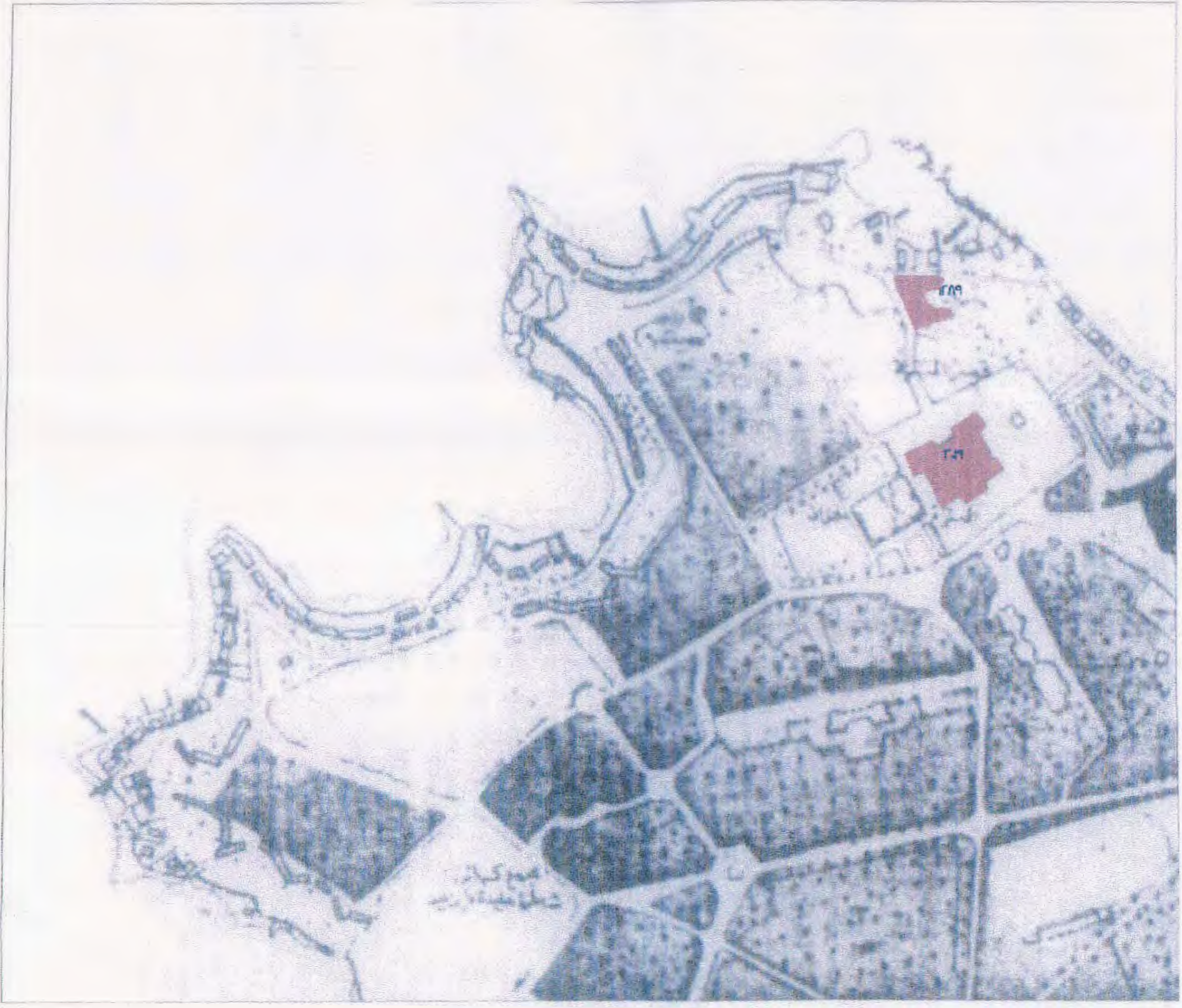
Alexandria Preservation Trust

مركز الحفاظ على تراث الإسكندرية

جداول حصر المباني ومناطق التراث

كود	اسم المبنى	العنوان
١٤٧٢	إنيلا لاندريت (شركة سيكلام)	قرى السودان





المستوى المحلي ■

مستوى المدينة ■

المستوى القومي ■

١٢٨٩ المواقع الأثرية داخل حدائق قصر المنزه  
جزيرة الشاي وأمام الحرمك  
٢٠١٩ قصور المنزه ومنحطاتها

خريطة رقم : د - ٢	<b>تابع حصر المباني و مناطق التراث</b>		
صفحة رقم : ٧٦		مقياس الرسم :	احياء : المنتزه

**The Alexandria Preservation Trust**  
 مركز الحفاظ على تراث الإسكندرية





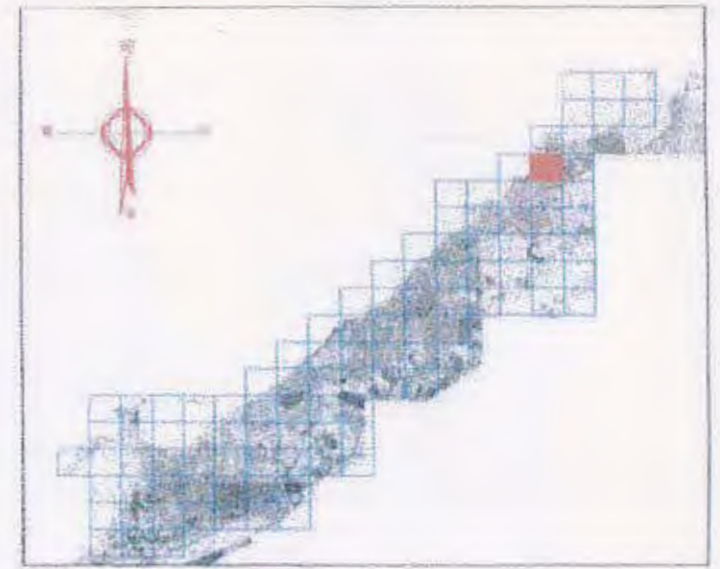
Alexandria Preservation Trust

مركز الحفاظ على تراث الإسكندرية

جداول حصر المباني ومناطق التراث

كود	اسم المبنى	العنوان
١٢٨٩	المواقع الأثرية داخل حدائق قصر المنتزه: جزيرة الشاي ولما الحرمك	حدائق المنتزه
٢٠١٩	قصور المنتزه وملحقاتها	المنتزه





المستوى المحلي	■
٨٥٦ فندق شيراتون المنتزه	
مستوى المدينة	■
١٢٩٢ قسم شرطة المنتزه	
المستوى القومي	■
٨٤٩ طابوقة	

خريطة رقم : د - E	تابع حصر المباني و مناطق التراث		
صفحة رقم : ٧٨	مقياس الرسم :	احياء :	المنتزه








Alexandria Preservation Trust

مركز الحفاظ على تراث الإسكندرية

جداول حصر المباني ومناطق التراث

كود	اسم المبنى	العنوان
٨٤٩	طاحونة	المنيرة
٨٥٦	فندق شيراتون المنزه	شيراتون المنزه
١٢٩٢	قسم شرطة المنزه	امام قصر المنزه






المستوى المحلي   
مسجد سيدى كمال ٨٤٨

مستوى المدينة 

المستوى القومى 

خريطة رقم : ه - ٤	تابع حصر المباني و مناطق التراث		احياء : المنتزه
صفحة رقم : ٨٠	مقياس الرسم : 		





Alexandria Preservation Trust

مركز الحفاظ على تراث الإسكندرية

جداول حصر المباني ومناطق التراث

العنوان	اسم المبنى	كود
الجيش، المنيرة	مسجد سيدي كمال	٨٤٨









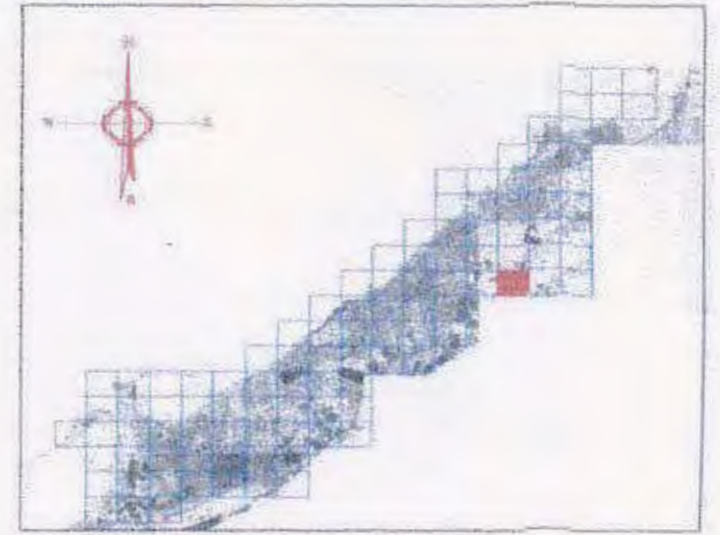
Alexandria Preservation Trust

مركز الحفاظ على تراث الإسكندرية

جداول حصر المباني ومناطق التراث

العنوان	اسم المبنى	كود
تقسيم توريل، الرأس السوداء	فيلا بلع	١٤٧٤
الرأس السوداء (تخطيط توريل)	نادى الشرقية للكتن والقطن	٢٠٠١
الرأس السوداء (تخطيط توريل)	فيلا	٢٠٠٣





المستوى المحلي

فيلكي ١٤٧١  
فيلكي الجزيري ١٤٧٢  
فيلكي ٢٠٠٢  
فيلكي ٢٠٠٢


مستوى المدينة

المستوى القومي

### تابع حصر المباني و مناطق التراث

خريطة رقم : هـ - ٩

صفحة رقم : AE



مقياس الرسم :

احياء : المنتزه

The Alexandria Preservation Trust  
مركز الحفاظ على تراث الإسكندرية





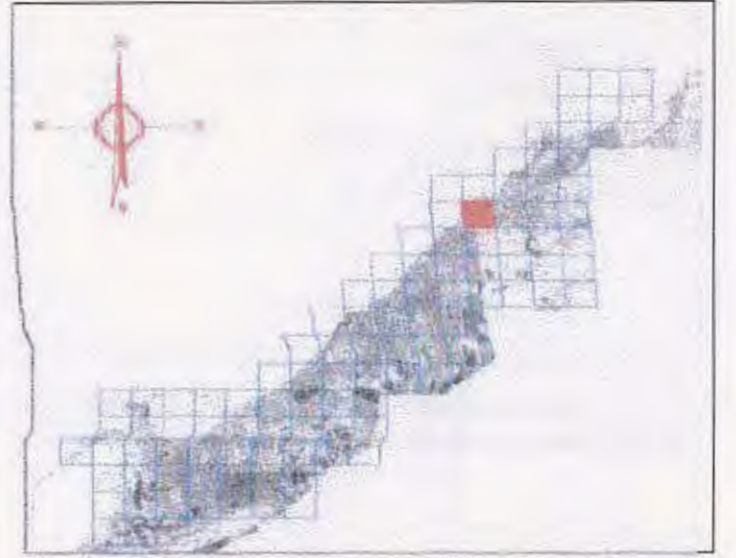
Alexandria Preservation Trust

مركز الحفاظ على تراث الإسكندرية

جداول حصر المباني ومناطق التراث

العنوان	اسم المبنى	كود
تقسيم توريل، الرأس السوداء	فيلا توريل	١٤٧١
تقسيم توريل، الرأس السوداء	فيلا الجزيري	١٤٧٣
الرأس السوداء (تخطيط توريل)	فيلا	٢٠٠٢
الرأس السوداء (تخطيط توريل)	فيلا	٢٠٠٣





خريطة رقم : و ٦-	<b>تابع حصر المباني و مناطق التراث</b>		
صفحة رقم : ٨٦		مقياس الرسم :	احياء : المنتزه







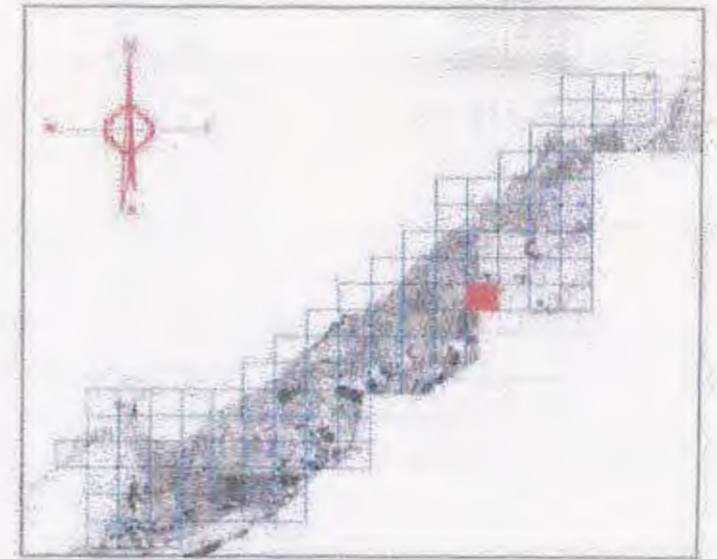
Alexandria Preservation Trust

مركز الحفاظ على تراث الإسكندرية

جداول حصر المباني ومناطق التراث

كود	اسم المبنى	التاريخ
٢٠١٢	المعهد الدينى	محمد الصاوى، خليل حمادة





- المستوى المحلي ■
- 1742 قلا (تخطيط شامسة)
- 1743 قلا (تخطيط شامسة)
- مستوى المدينة ■
- المستوى القومى ■

خريطة رقم : و 9-	<b>تابع حصر المباني و مناطق التراث</b>		الحياء : المنتزه
صفحة رقم : M		مقياس الرسم :	





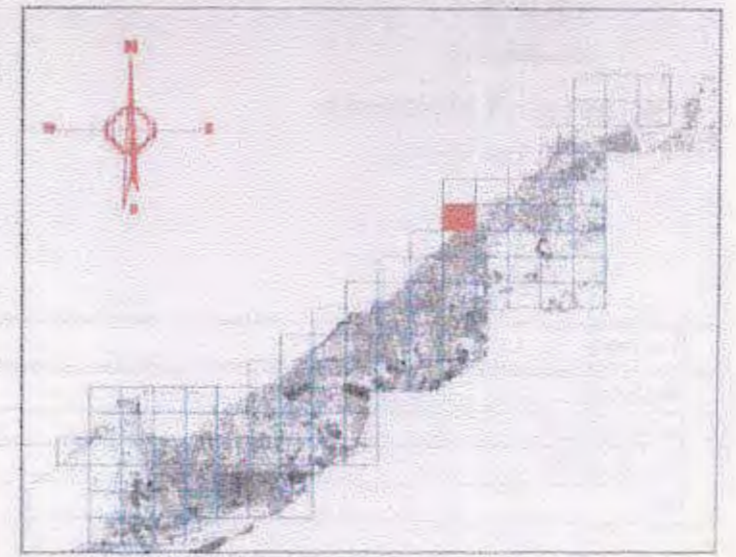
Alexandria Preservation Trust

مركز الحفاظ على تراث الإسكندرية

جداول حصر المباني ومناطق التراث

كود	اسم المبنى	العنوان
١٧٤٢	فيلا (تخطيط شماعة)	احمد محسن
١٧٤٣	فيلا (تخطيط شماعة)	احمد محسن





المستوى المحلى	
841	فندق رمسيس
1288	قنطرة
مستوى المدينة	
842	جامع سيدى بشر
1291	نادى السيارات
المستوى القومى	

خريطة رقم : ز-7	<b>تابع حصر المباني و مناطق التراث</b>		
صفحة رقم : 90		مقياس الرسم :	احياء : المنتزه





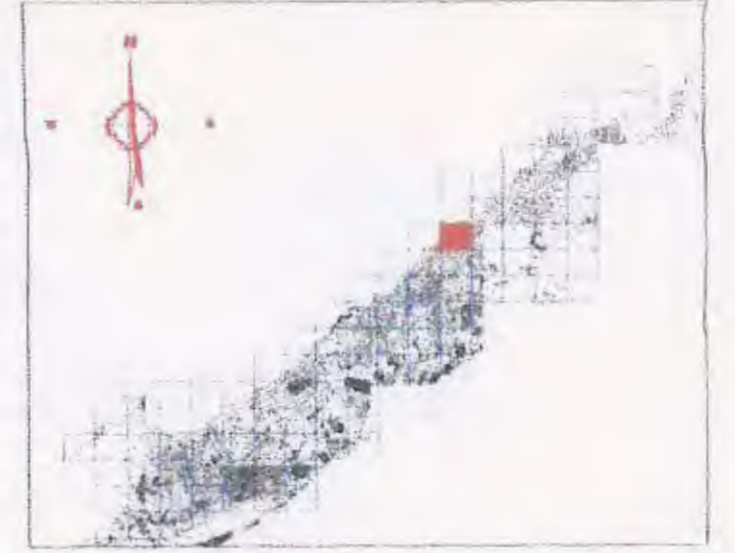
Alexandria Preservation Trust

مركز الحفاظ على تراث الإسكندرية

جداول حصر المباني ومناطق التراث

العنوان	اسم المبنى	كود
طريق الجيش	فندق رمادا	٨٤١
طريق الجيش	جامع سيدي بشر	٨٤٢
طريق الجيش / شاطئ سيدي بشر "٢"	نادى الميولات	١٢٩١
عبد العزيز أحمد، عبد الوهاب ثروت	فيلا	١٤٨٥





المستوى المحلى	
فيلا عثمانى مدره	٨٢٢
فندق وماد	٨٤١
فيلا	١٤٨٥
مجموعه فيلات فيني	٢٠٠٦
المدرسه الاعتياديه للاباء الفرنسيين	٢٠١٠
مستوى المدينة	
فيلا لولى (مصطفى باشا فيني)	٨٤٠
جامع سيدى بشر	٨٤٢
المستوى القومى	

خريطة رقم : ز - ٧	<b>تابع حصر المباني و مناطق التراث</b>		احياء : المنتزه
صفحة رقم : ٩٢		مقياس الرسم :	






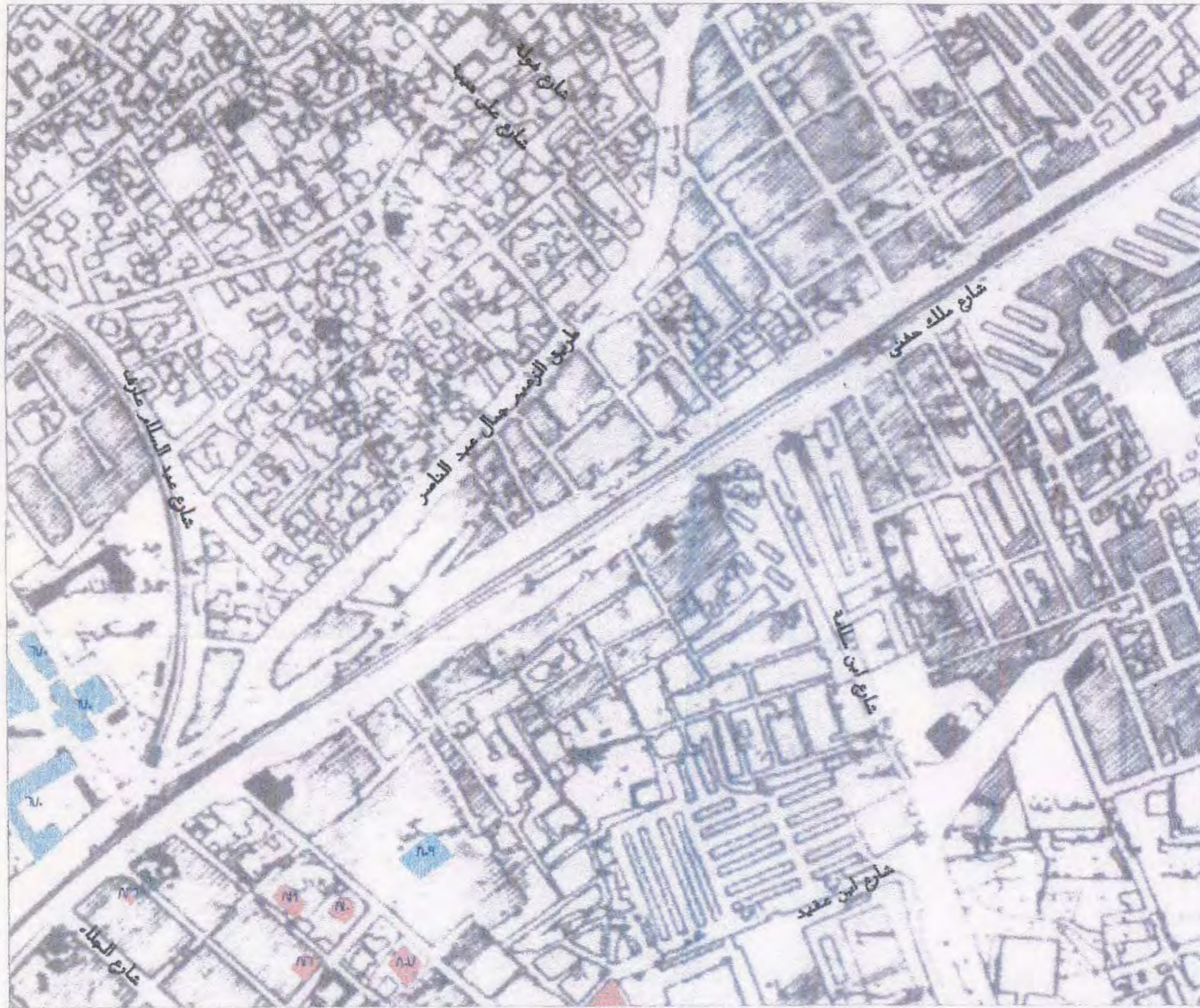
Alexandria Preservation Trust

مركز الحفاظ على تراث الإسكندرية

جداول حصر المباني ومناطق التراث

كود	اسم المبنى	العنوان
٨٣٣	فيلا عثمان محرم	٤٧٧ طريق الجيش
٨٤٠	فيلا لولى (مصطفى باشا فهمى)	٤٨٨ طريق الجيش
٨٤١	فندق رمادا	طريق الجيش
٨٤٢	جامع سيدي بشر	طريق الجيش
١٤٨٥	فيلا	٧ عبد العزيز أحمد، عبد الوهاب ثروت
٢٠٠٩	مجموعة فيلات فيني	٩ ١٩، ١٧، ١٥، ١٣، ١١، الشهيد عباس سليمان الأعر
٢٠١٠	المدرسة الاعدادية للإباء الفرنسيين	٣ على هبة





المستوى المحلي	
٨٠٧	فيلا م. محسن
٨١٠	فيلا
٨١٤	مدرسة بيت المقدس الإسلامية
٨١٦	فيلا
٨٢٥	فيلا
٨٢٦	فيلا د. عبد العزيز بعاوي
٨٢٦	فيلا
٨٥٧	نادي البنك الأهلي
مستوى المدينة	
٦٧٠	مسجد النصر ومدرسة النصر (Victoria College)
٨٠٩	فيلا دالابورغا (صلاح الطويل)
المستوى القومي	

خريطة رقم: ز-٨	تابع حصر المباني و مناطق التراث		احياء : المنتزه
صفحة رقم: ٩٤	مقياس الرسم :		

The Alexandria Preservation Trust  
 مركز الحفاظ على تراث الإسكندرية





Alexandria Preservation Trust

مركز الحفاظ على تراث الإسكندرية

### جداول حصر المباني ومناطق التراث

كود	اسم المبنى	العنوان
٦٧٠	مسجد النصر ومدرسة النصر (Victoria College)	١٢ الإقبال
٨٠٧	فيلا م. محسن	٨٠ للمحمدية
٨٠٩	فيلا دلابورتا (صلاح الطويل)	١٥ خالد باشا
٨١٠	فيلا	١ مينيويه
٨١٤	مدرسة بيت المعتمد الإسلامية	١٠ مينيويه
٨١٦	فيلا	٥ مينيويه
٨٢٥	فيلا	٦ الأمير عبد الحليم
٨٢٦	فيلا د. عبد العزيز بغاغو	٧٤ لالكازا
٨٣٦	فيلا	١٥ رستم باشا
٨٥٧	نادى البنك الأهلي	ابن عقيل










Alexandria Preservation Trust

مركز الحفاظ على تراث الإسكندرية

جداول حصر المباني ومناطق التراث

كود	اسم المبنى	العنوان
٧٩٥	فيلا شباعة	١٢ الجلاء
٧٩٦	فيلا الكازا	٢٩ الجلاء
٧٩٧	فيلا الغرياني	٣١ الجلاء
٧٩٨	فيلا	٢٣ الجلاء
٧٩٩	فيلا	٣٥ الجلاء
٨٠١	مديرية العمل	١٤ ابن القاضي
٨٠٢	فيلا	١٥ ابن عقيل
٨١٤	مدرسة بيت المقدس الاسلامية	١٠ سيويه
٨١٥	فيلا	١٢ سيويه
٨١٧	الهيئة العامة للعلماء للاملاحة الزراعي	٢١ سيويه
٨١٩	فيلا (استراحة للبحرية الأمريكية سابقا)	٣٢ سيويه
٨٢٠	فيلا	١٦ بهاء الدين
٨٢٥	فيلا	٦ الأمير عبد العظيم
٨٥٧	نادي البنك الأهلي	ابن عقيل
٢٠٠٦	فيلا	٥٨ ابن عقيل





خريطة رقم : ز - ١١	تابع حصر المباني و مناطق التراث		
صفحة رقم : ٩٨	مقياس الرسم :	شرق	احياء :







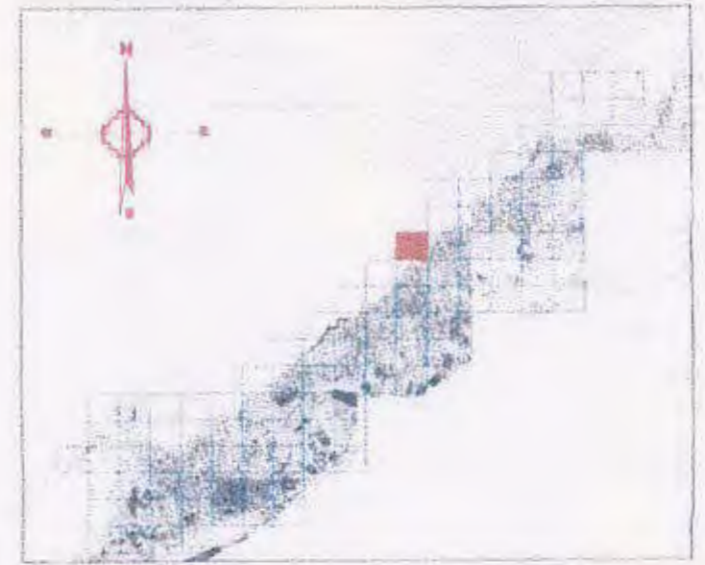
Alexandria Preservation Trust

مركز الحفاظ على تراث الإسكندرية

جداول حصر المباني ومناطق التراث

كود	اسم المبنى	العنوان
١٧٢٩	المبنيون للغزل والتفريغ (مباني سابقا)	العوايد/ ترعة المحمودية





المستوى المحلي	■
فيلا عثمان سحره ٨٢٢	
فيلا عثمان سحره ٨٢٣	
مجموعة فيلات فيني ٢٠٠٩	
مستوى المدينة	■
المستوى القومى	■

خريطة رقم : ٧-٥	تابع حصر المباني و مناطق التراث	
صفحة رقم : ١٠٠	مقياس الرسم :	احياء : المنتزه

  
The Alexandria Preservation Trust  
مركز الحفاظ على تراث الإسكندرية





Alexandria Preservation Trust

مركز الحفاظ على تراث الإسكندرية

جداول حصر المباني ومناطق التراث

كود	اسم المبنى	العنوان
٨٢٢	فيلا عثمان محرم	٤٧٦ طريق الجيش
٨٢٣	فيلا عثمان محرم	٤٧٧ طريق الجيش
٢٠٠٩	مجموعة فيلات فيني	٩ ١٩، ١٧، ١٥، ١٣، ١١، الشهيد عباس سليمان الأصغر







## جداول حصر المباني ومناطق التراث

العنوان	اسم المعنى	كود
حسن نبيل المصري ١٢	فيلا	٧١٧
حسن نبيل المصري ١	عمارة	٧١٨
محمد عز العرب ١٩	فيلا	٧٢٢
محمد عز العرب ٢٢	مدرسة للتربية الفكرية	٧٢٣
جمال عبد الناصر ٧٢٢	فيلا	٧٢٣
جمال عبد الناصر ٧١٦	فيلا	٧٢٤
عبد السلام عارف ١٨٨	عمارة	٧٧١
عبد الخالق ثروت ٧	فيلا ويصا	٧٧٣
عبد الخالق ثروت ٩	فيلا	٧٧٤
عبد الخالق ثروت ١٥	فيلا دار شهرزاد	٧٧٥
عبد الخالق ثروت ٣١	عمارة	٧٧٦
الطرطوطى	مدرسة هدى شعراوى	٧٧٧
محمد عثمان ١٧	فيلا	٧٧٨
محمد عثمان ١٩	فيلا	٧٧٩
مسجد الإصلاح ٥	فيلا	٧٨٠
أبو عجيبة ٤٣	فيلا رامين	٧٨٣
شيتى بك ٦	فيلا	٧٨٥
عزبة سيوف ٢	فيلا	٧٨٦
عزبة سيوف ١٢	الكنيسة اليونانية	٧٨٧
محمد حسن موسى ١٢	فيلا	٧٩١
الأمير عبد الحلیم ٦	فيلا	٨٢٥
الطابية، سيدي بشر	فيلا طاهر باشا	١٤٨٣
شعراوى ١٦	فيلا	١٩٩٦
شعراوى ١٧	فيلا	١٩٩٧
سير هناك ٢٧	فيلا	١٩٩٨
أمام ٦، قصر اللؤلؤة	فيلا ابراهيم حتى	١٩٩٩
محمد عثمان ١٦	فيلا	٢٠٠٠
شيتى بك ٢	فيلا	٢٠٠٤
شيتى بك ١	فيلا	٢٠٠٥
بجوار ٤١٨، طريق الجيش	مجموعة فيلات زرنالديس	٢٠٠٧
طريق الجيش	شركو سوميد	٢٠٠٨

العنوان	اسم المعنى	كود
٤٧ الاقبال	فيلا منصور	٦٦٠
٢٢١ عبد السلام عارف، الاقبال	فيلا	٦٦١
٣١ الاقبال	الكنيسة القبطية الانجيزية واستراحة القساوسة (فير هيفن)	٦٦٢
٣٣ الاقبال	فيلا	٦٦٣
٣٥ الاقبال	فيلا أمين عثمان باشا	٦٦٤
١٧ الاقبال، ١٥ عبد اللطيف للنشر	فيلا	٦٦٥
٢٦ الاقبال	فيلا	٦٦٧
٢٢ الاقبال	فيلا	٦٦٨
١٨ الاقبال	فيلا	٦٦٩
١٢ الاقبال	مسجد النصر ومدرسة فكتصر (Victoria College)	٦٧٠
٢٢ عبد اللطيف أبو هيف	عمارة	٦٧١
١٣ عبد اللطيف أبو هيف	فيلا السوايف	٦٧٢
١٣ عبد اللطيف أبو هيف	فيلا السوايف	٦٧٣
٨ عبد اللطيف أبو هيف	فيلا الدالى	٦٧٤
١١ عبد اللطيف أبو هيف	فيلا	٦٧٥
١٤ عبد اللطيف أبو هيف	فيلا أبو هيف	٦٧٦
١٧ عبد اللطيف أبو هيف	عمارة	٦٧٧
أمام ٣٢، محمد لقبيل	مدرسة لوران (فيلا لوران)	٦٧٨
٤٣ محمد لقبيل	فيلا عبد القادر حتم	٦٧٩
١٥ محمد لقبيل	فيلا	٦٨٢
١٧ محمد لقبيل	فيلا	٦٨٥
١٨ محمد لقبيل	فيلا	٦٨٦
٤١ هدى شعراوى	فيلا	٦٨٨
٣ سير هناك	فيلا الجمال	٦٩٠
٦ سير هناك	فيلا	٦٩١
٢١ سير هناك	فيلا عبد المجيد	٦٩٣
أمام ٢٣ مكرر، سير هناك	فيلا عبد المجيد بركت باشا	٦٩٤
٢٥ سير هناك	فيلا	٦٩٥
٣٣ سير هناك	فيلا	٦٩٦
٢٥ سير هناك	فيلا فريد	٦٩٧
٣١ شعراوى باشا	فيلا	٦٩٨
٣٣ شعراوى باشا	فيلا	٦٩٩
٢١ شعراوى باشا	شركة الياسمين	٧٠١
٢٣ شعراوى باشا	فيلا	٧٠٢
١٦ شعراوى باشا	فيلا	٧٠٤
٣ عبد العزيز جويش	فيلا (Sea View)	٧٠٦
٤ العلابى	فيلا	٧٠٨
٨ أحمد فريد	فيلا	٧١٠
٦ أحمد فريد	فيلا	٧١١
خلف ٢١ سير هناك، حارة الزهرة	فيلا دار السلام	٧١٣
خلف ٢١ سير هناك، حارة الزهرة	فيلا	٧١٤
٥ ابن خلكان	فيلا	٧١٥
٤ ابن خلكان	فيلا	٧١٦





Alexandria Preservation Trust

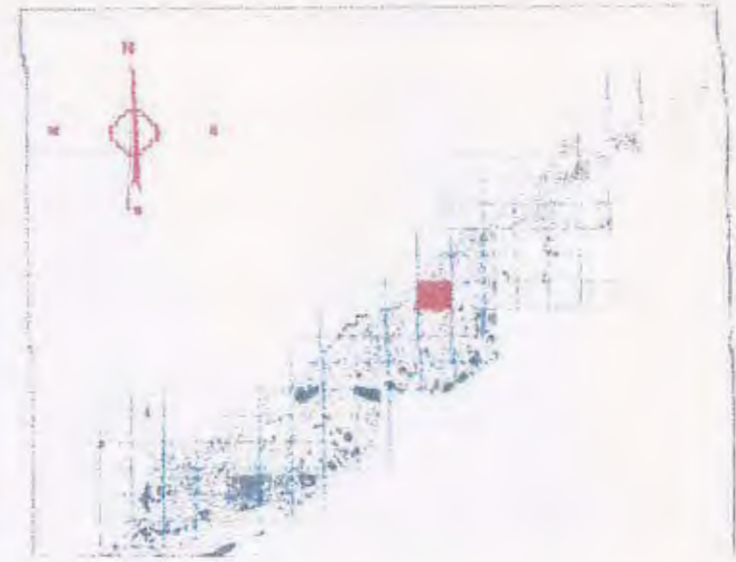
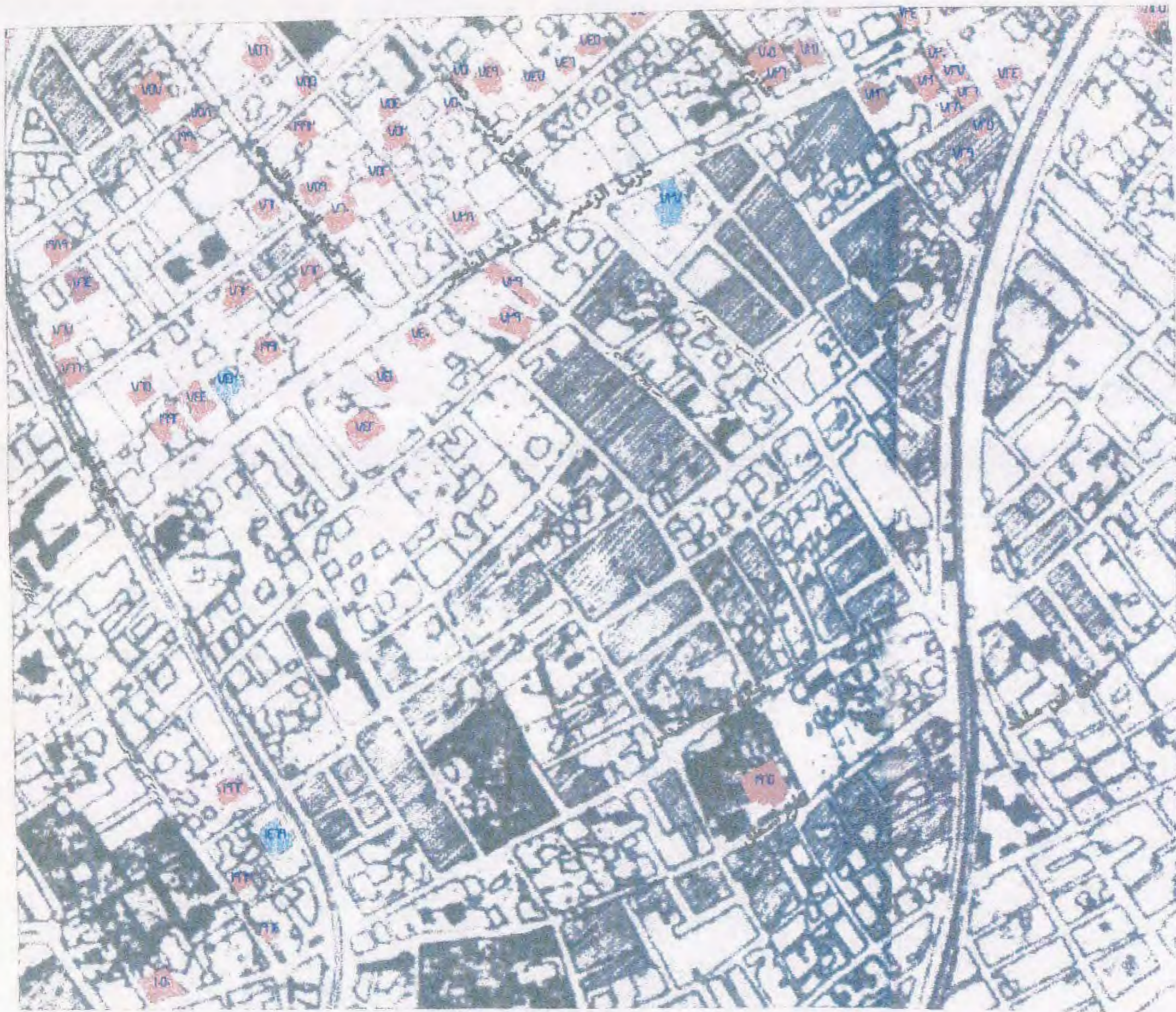
مركز الحفاظ على تراث الإسكندرية

جداول حصر المباني ومناطق التراث

العنوان	اسم المبنى	كود
محمد باشا سعيد	فيلا محمود باشا سعيد	٧٦٤
محمد باشا سعيد	فيلا	٧٦٥
صبري باشا	فيلا	٧٦٦
صبري باشا	فيلا	٧٦٧
عبد السلام عارف	عمارة	٧٧١
الأمير عبد الحليم	فيلا	٨٢٥
محطة شندس	فيلا	١٠٥٠
الفتح	مدرسة (فيلا خريزيتو سابقا)	١٤٦٩
الفتح	فيلا	١٩٦٢
أحمد محمد الأدهم	فيلا	١٩٦٣
أحمد محمد الأدهم	فيلا	١٩٦٤
محطة شندس، اسحق	المدرسة الأمريكية	١٩٦٥
عزيز كحيل	فيلا	١٩٨٩
عزيز كحيل	فيلا	١٩٩٠
جمال عبد الناصر	فيلا	١٩٩١
جمال عبد الناصر	فيلا	١٩٩٢
دار السلام	فيلا	١٩٩٣

العنوان	اسم المبنى	كود
مير هناك	فيلا الجمال	٦٩٠
مير هناك	فيلا	٦٩١
شعراوي باشا	فيلا	٧٠٤
شعراوي باشا	ممسجد على شعراوي	٧٠٥
محمد عز العرب	فيلا	٧٢٤
محمد عز العرب	فيلا	٧٢٥
محمد عز العرب	فيلا خطاب	٧٢٦
محمد عز العرب	فيلا	٧٢٧
دارود عمون	فيلا	٧٢٨
دارود عمون	فيلا	٧٢٩
جمال عبد الناصر	فيلا	٧٣٠
جمال عبد الناصر	فيلا	٧٣١
جمال عبد الناصر	عمارة	٧٣٢
جمال عبد الناصر	فيلا	٧٣٤
جمال عبد الناصر	فيلا	٧٣٥
جمال عبد الناصر	فيلا	٧٣٦
جمال عبد الناصر	فيلا الزريني	٧٣٧
جمال عبد الناصر	فيلا صيلم	٧٣٨
جمال عبد الناصر	كنيسة يوحنا الحبيب	٧٣٩
جمال عبد الناصر	كنيسة يوحنا الحبيب	٧٣٩
جمال عبد الناصر	فيلا	٧٤٠
جمال عبد الناصر	فيلا	٧٤١
جمال عبد الناصر	المخابرات	٧٤٢
جمال عبد الناصر	فيلا فرعلى باشا	٧٤٣
جمال عبد الناصر	فيلا	٧٤٤
علي بك حسين	فيلا	٧٤٥
علي بك حسين	فيلا	٧٤٦
علي بك حسين	فيلا	٧٤٧
إبراهيم نصير	فيلا	٧٤٩
إبراهيم نصير	فيلا	٧٥٠
إبراهيم نصير	فيلا	٧٥١
عبد المنعم الدليل	فيلا	٧٥٢
عبد المنعم الدليل	فيلا منى	٧٥٣
عبد المنعم الدليل	فيلا	٧٥٤
عبد المنعم الدليل	فيلا	٧٥٥
عبد المنعم الدليل	فيلا	٧٥٦
عبد الحميد الدين	المحكمة العسكرية	٧٥٧
عبد الحميد الدين	فيلا عبد المنعم فوزي	٧٥٨
عبد الحميد الدين	فيلا	٧٥٩
عبد الحميد الدين	معهد I.I	٧٦٠
عبد الحميد الدين	فيلا	٧٦١
عبد الحميد الدين	فيلا	٧٦٢
محمد باشا سعيد	فيلا ندي	٧٦٣





المستوى المحلي	
٧٥٤	فيلا الحسان
٧٥٢	فيلا
٧٥٤	فيلا
٧٥٥	مسجد علي شمر اوى
٧٥٦	فيلا
٧٥٧	فيلا
٧٥٨	فيلا - عبد السمح فوزى
٧٥٩	فيلا
٧٦٠	مسجد لنا
٧٦١	فيلا
٧٦٢	فيلا
٧٦٣	فيلا عدى
٧٦٥	فيلا
٧٦٦	فيلا
٧٦٧	فيلا
٧٧١	عمارة
٨٢٥	فيلا
١٠٠٠	فيلا
١٩٦١	فيلا
١٩٦٣	فيلا
١٩٦٤	فيلا
١٩٦٥	الشرطة الأمريكية
١٩٦٩	فيلا
١٩٦٠	فيلا
١٩٦١	فيلا
١٩٦٢	فيلا
١٩٦٣	فيلا
١٩٦٤	فيلا
١٩٦٥	فيلا
١٩٦٦	فيلا
١٩٦٧	فيلا
١٩٦٨	فيلا
١٩٦٩	فيلا
١٩٧٠	فيلا
١٩٧١	فيلا
١٩٧٢	فيلا
١٩٧٣	فيلا
١٩٧٤	فيلا
١٩٧٥	فيلا
١٩٧٦	فيلا
١٩٧٧	فيلا
١٩٧٨	فيلا
١٩٧٩	فيلا
١٩٨٠	فيلا
١٩٨١	فيلا
١٩٨٢	فيلا
١٩٨٣	فيلا
١٩٨٤	فيلا
١٩٨٥	فيلا
١٩٨٦	فيلا
١٩٨٧	فيلا
١٩٨٨	فيلا
١٩٨٩	فيلا
١٩٩٠	فيلا
١٩٩١	فيلا
١٩٩٢	فيلا
١٩٩٣	فيلا
١٩٩٤	فيلا
١٩٩٥	فيلا
١٩٩٦	فيلا
١٩٩٧	فيلا
١٩٩٨	فيلا
١٩٩٩	فيلا
٢٠٠٠	فيلا
٢٠٠١	فيلا
٢٠٠٢	فيلا
٢٠٠٣	فيلا
٢٠٠٤	فيلا
٢٠٠٥	فيلا
٢٠٠٦	فيلا
٢٠٠٧	فيلا
٢٠٠٨	فيلا
٢٠٠٩	فيلا
٢٠١٠	فيلا
٢٠١١	فيلا
٢٠١٢	فيلا
٢٠١٣	فيلا
٢٠١٤	فيلا
٢٠١٥	فيلا
٢٠١٦	فيلا
٢٠١٧	فيلا
٢٠١٨	فيلا
٢٠١٩	فيلا
٢٠٢٠	فيلا
٢٠٢١	فيلا
٢٠٢٢	فيلا
٢٠٢٣	فيلا
٢٠٢٤	فيلا
٢٠٢٥	فيلا
٢٠٢٦	فيلا
٢٠٢٧	فيلا
٢٠٢٨	فيلا
٢٠٢٩	فيلا
٢٠٣٠	فيلا

مستوى المدينة	
٧٢٧	فيلا كبرى
٧٢٨	فيلا على الماء
٧٢٩	ساحة (فيلا جرنو سافا)


  

المستوى القومى	
٧٦٥	فيلا محمود باشا سعيد

خريطة رقم : ٩-٥  
 صفحة رقم : ١٠٤  
 مقياس الرسم :  
 احياء :  
 شرق :

The Alexandria Preservation Trust  
 مركز الحفاظ على تراث الإسكندرية





المستوى المحلي

٧٦٨ قبلا ماى

٧٧٠ قبلا

٧٧١ عمارة

مستوى المدينة

المستوى القومى

خريطة رقم : ط - ٨

تابع حصر المباني و مناطق التراث

صفحة رقم : ١٠٦



مقياس الرسم :

شرق

احياء :



The Alexandria Preservation Trust  
مركز الحفاظ على تراث الإسكندرية





Alexandria Preservation Trust

مركز الحفاظ على تراث الإسكندرية


جداول حصر المباني ومناطق التراث

كود	اسم المبنى	العنوان
٧٦٨	فيلا مای	٧ الأتمة مای
٧٧٠	فيلا	٣ أحمد شكرى
٧٧١	عمارة	١٨٨ عبد السلام عارف









قصر عزيزة فهمى للمهندس / جراناتو - ١٩٢٧ .  
رقم (١٠٢٨)





قصر / فاطمة الزهراء - حيدر - متحف المجوهرات الملكية حاليا

للمعماري / علي فهمي و انطوان لاشياك - ١٩١٩

رقم (١٠٣٩)





Alexandria Preservation Trust

مركز الحفاظ على تراث الإسكندرية

جداول حصر المباني ومناطق التراث

كود	اسم المبنى	العنوان
٧٦٩	فيلا	محطة جناكليس ٢١
٧٧١	عمارة	عبد السلام عارف ١٨٨
١٠٢٦	فيلا يوسف بين	إبراهيم العياني ٤
١٠٢٧	فيلا عوض العياني	إبراهيم العياني ٢
١٠٢٨	قصر عزيزة لهي	طريق الجيش ٥٦
١٠٢٩	كلية الفنون الجميلة (قصر الديق)	عبد السلام عارف/مظلوم
١٠٣٠	قصر الصفا	محمود الديق
١٠٣١	عمارة نجيب سعد / العيوطنى	عبد السلام عارف ١٥١
١٠٣٢	فيلا القنصل لفرنسى (فيلا لطفى منصور)	محمود فرغلى ٨
١٠٣٣	كلية الفنون الجميلة	جمال عبد الناصر ٦٢٥
١٠٣٤	فيلا	القطارين ٩
١٠٣٥	جامع يحيى	جمال عبد الناصر
١٠٣٦	قصر الثورة الجمهورية (فيلا يحيى باشا)	أحمد يحيى ٣٦
١٠٣٧	فيلا سعد عطية (ستيمتوبلو)	أحمد يحيى ٢٩
١٠٣٨	فيلا جتوني / الطويل	أحمد يحيى ٢٨
١٠٣٩	قصر المجوهرات الملكية	أحمد يحيى ١٧
١٠٤٠	فيلا المحافظ (فيلا أمينة عباس حليم)	أحمد يحيى ١٩
١٠٤١	فيلات شريف صبرى باشا	أحمد يحيى ١٥
١٠٤٢	عمارة	أحمد يحيى ١٣
١٠٤٣	عمارة	عبد السلام عارف ٩٩
١١٥٠	كلية الفنون الجميلة	مصطفى فهمى ٢٢
١٢٣٩	فيلا	مصطفى ماهر باشا ٨
١٢٤٠	فيلا	مصطفى ماهر باشا ٣
١٩٥٨	مدرسة النور للبنين	إبراهيم العطار
١٩٦٠	فيلا	مصطفى عبد الرزق ١٧
١٩٦١	فيلا	مصطفى عبد الرزق ١٥
١٩٦٦	فيلا	جمال عبد الناصر ٦٠٦
١٩٧٣	فيلا	أحمد يحيى ١٢
١٩٧٤	فيلا	أحمد يحيى ١٤
١٩٧٥	فيلا جاكى مقار	أحمد يحيى ٢٠
١٩٧٦	فيلا حماض	أحمد يحيى ٢٦
١٩٧٧	عمارة زهراء زيزينيا	العياني ١٢
١٩٧٨	فيلا	إبراهيم العطار ٦
١٩٧٩	فيلا	إبراهيم العطار ٤
١٩٨٠	فيلا قلادة (ملقى الأور حاليا)	طريق الجيش
١٩٨١	فيلا	عبد السلام عارف ١١٨
١٩٨٢	فيلا غاروب	غاروب ١١
١٩٨٣	فيلا لادين نصر	عبد السلام عارف ٣٤٢
١٩٨٤	فيلا	عبد السلام عارف ١٤٥
١٩٨٥	فيلا نجيب سعد	ابن حوقل ١٣
١٩٨٦	فيلا	الدوحة ٤
١٩٨٧	فيلا	جمال عبد الناصر ٦٢٤
١٩٨٨	فيلا	جمال عبد الناصر ٦٢٢







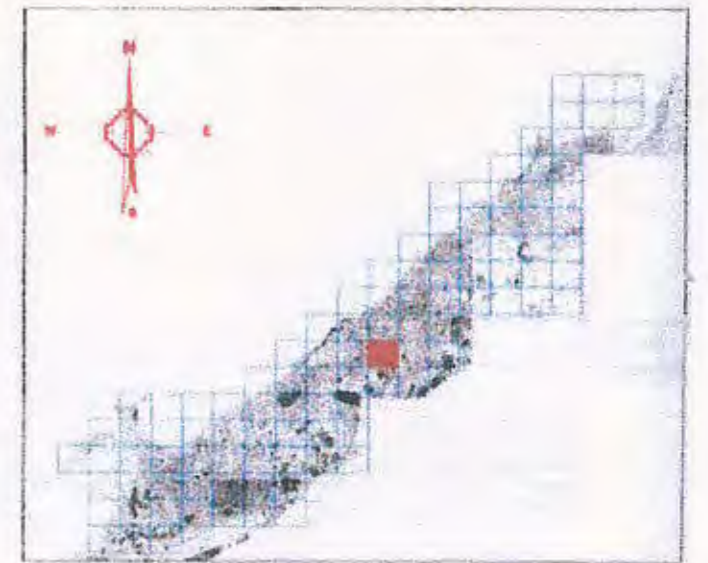


## جداول حصر المباني ومناطق التراث

كود	اسم المبنى	العنوان
١١٩٥	فيلا	مصطفى فهمى ١٢
١١٩٦	فيلا	مصطفى فهمى ١٠
١١٩٧	عمارة الدكتور عبد السيد	مصطفى فهمى ٤
١١٩٨	عمارة	ديوب ٧
١١٩٩	عمارة	ديوب ٩
١٢٠٠	فيلا	ديوب ١٠
١٢٠١	عمارة	ديوب ١٣
١٢٠٢	فيلا	ديوب ١٨
١٢٠٣	فيلا	عبد السلام عارف ٨٩
١٢٠٤	فيلا	عبد السلام عارف ٨٣
١٢٠٥	فيلا الجرنى	شكر خياط ٢
١٢٢٤	فيلا	عبد السلام عارف ٧٠
١٢٢٥	فيلا قلدوس	عبد السلام عارف ٧٢
١٢٢٦	فيلا	عبد السلام عارف ٧٦
١٢٢٧	فيلا	عبد السلام عارف ٧٨
١٢٢٨	فيلا	عبد السلام عارف ٨٠
١٢٤٠	فيلا	مصطفى ماهر باشا ٣
١٤٦١	فيلا السرقى	جمال عبد الناصر
١٤٦٣	جمعية ميرة محمد عوض	مسجد القبانى ٦
١٤٧٠	دير راهبات سانت تريزا	الفتح
١٩٤٦	فيلا	زهران رشدى ٣٧
١٩٤٧	فيلا	زهران رشدى ٣٥
١٩٤٨	فيلا	زهران رشدى ١٢
١٩٤٨	فيلا	زهران رشدى ١٢
١٩٤٩	فيلا	زهران رشدى ١٩
١٩٥٠	فيلا	زهران رشدى ١٧
١٩٥١	فيلا سباهى	الإذاعة ٨
١٩٥٢	فيلا سباهى	الإذاعة ١
١٩٥٣	فيلا سباهى	الإذاعة ٢
١٩٥٤	فيلا سباهى	الإذاعة ٣
١٩٥٥	فيلا سباهى	الإذاعة ٤
١٩٥٦	فيلا	محطة السوق ٩
١٩٥٧	فيلا	ابراهيم العطار ١٦
١٩٥٨	مدرسة للنور للبنين	ابراهيم العطار
١٩٦٧	فيلا	جمال عبد الناصر ٥٤٦
١٩٧٠	فيلا الفارسي	أحمد يحيى ١١
١٩٧٣	فيلا	أحمد يحيى ١٢
٢٠٣٦	فيلا	مصطفى كامل ٨٢

كود	اسم المبنى	العنوان
١٠٤٥	دار زين ونادى الكهرباء	جمال عبد الناصر ٥٨٩
١٠٤٦	قصر الأمير جميل	محطة السوق ٢٠
١٠٤٧	مخفر الرومية	متفرع من محطة السوق ١٨
١٠٤٨	مدرسة مبارك الثانوية العسكرية	محطة السوق ٢٢
١٠٤٩	قصر الأمير جميل (للخدم)	محطة السوق ٧
١٠٥١	قصر عمر طوسون (داخل منطقة الإذاعة والتليفزيون)	
١٠٥٢	الإذاعة والتليفزيون (داخل منطقة الإذاعة والتليفزيون)	
١١٣٥	مسجد القبانى	ابن عباس ٢
١١٣٦	مسجد أحمد شباقة	الفتح ٦٩
١١٣٧	كنيسة سان لوران	الفتح ٨٦
١١٣٨	كنيسة الشهيد العظيم مارمينا العجائى	جمال عبد الناصر ٥٣٨
١١٣٩	ملجأ ودير تيتو باشا	جمال عبد الناصر ٥٢٩
١١٤٤	شركة الفرعونية للأشياء والتعمير	ديوب ١٧
١١٤٥	شركة ابييت	عبد السلام عارف ٨٧
١١٤٦	شركة مسر للاستيراد والتصدير	ابراهيم الحلبي ٢
١١٤٨	مدرسة السيدة الحسنة الإعدادية للبنات	ابن عباس
١١٤٩	مدرسة نوتر دام دي سيون	عثم عبد الرحيم، ابراهيم فتحى عبد الحميد غنيم ١
١١٥٠	كلية الفنون الجميلة	مصطفى فهمى ٢٢
١١٥١	مدرسة ماسى البارودى	جمال عبد الناصر ٥٥٤
١١٥١	فيلا	الفتح ١١
١١٥٩	فيلا	عبد المجيد ٥
١١٦١	عمارة	عبد المجيد ١
١١٦٢	فيلا	مصطفى كامل ٤٠
١١٦٤	فيلا	أحمد باشا ترك ٤
١١٦٥	فيلا	أحمد باشا ترك ٦
١١٦٦	فيلا	مصطفى كامل ٦٨
١١٦٧	عمارة	مصطفى كامل ٧٤
١١٦٨	عمارة	مصطفى كامل ٧٥
١١٧٣	عمارة	النسفى ٩
١١٧٥	فيلا	الفتح ٥٥
١١٧٦	فيلا	الفتح ٥٦
١١٧٧	فيلا	الفتح ٥٨
١١٧٨	فيلا	الفتح ٦٠
١١٧٩	فيلا	الفتح ٦٨
١١٨١	عمارة	أحمد أمين، مصطفى كامل ١٨
١١٨٢	فيلا زكى فرج	جمال عبد الناصر ٥٥٦
١١٨٣	فيلا	جمال عبد الناصر ٥٥٥
١١٨٤	فيلا	الدكتور صابونجى ١٨
١١٨٥	عمارة	الدكتور صابونجى ١٦
١١٨٦	عمارة	جمال عبد الناصر ٥٣٦
١١٨٧	عمارة	جمال عبد الناصر ٥٤٠
١١٨٨	عمارة	مصطفى فهمى ١٨
١١٨٩	عمارة	مصطفى فهمى ١٤
١١٩٤	فيلا	





#### المستوى المحلي

- ١٤١ فيلا
- ١١١٨ كنيسة الراهبات الفرنسيسكان
- ١١٤٣ الجمعية العامة لتنظيم الأسرة (فيلا بوكهارت)
- ١١٤٧ كلية التربية الرياضية للبنات (مقر عبد الفلاح باشا الطويل)
- ١١٦٥ فيلا
- ١١٧٢ عمارة
- ١٤٥٢ فيلا اسماعيلون
- ١٤٦٤ مستشفى السيرة
- ١٨٨٦ فيلا
- ١٨٨٧ مدرسة بولقني
- ١٨٨٨ فيلات الدكتور الشاهوري
- ١٨٤٩ فيلا
- ١٨٩٠ فيلا
- ١٩٣٥ فيلا
- ١٩٣٦ فيلا
- ١٩٣٧ فيلا
- ١٩٣٨ مبنى الرابطة الليبية
- ١٩٣٩ عمارة
- ١٩٤٠ فيلا
- ١٩٤١ فيلا
- ١٩٤٢ فيلا
- ١٩٤٣ فيلا
- ١٩٤٤ فيلا

#### مستوى المدينة


- ١٤٦٦ منزل جمال عبد الناصر

#### المستوى القومي

خريطة رقم : ط - ١١

### تابع حصر المباني و مناطق التراث

صفحة رقم : ١٤



مقياس الرسم :

شرق

احياء :





Alexandria Preservation Trust

مركز الحفاظ على تراث الإسكندرية

جداول حصر المباني ومناطق التراث

كود	اسم المبنى	العنوان
٩٤٩	فيلا	١٣ ابراهيم ناجي
١١١٨	كنيسة الراهبات الفرنسيسكان	متفرع امام ٢٣ معروف الرصافي
١١٤٣	الجمعية العامة لتنظيم الأسرة (فيلا بوركهارت)	٨٥ طيار أحمد مسعود أبو علي
١١٤٧	كلية التربية للرياضية للبنات (منزل عبد الفتاح باشا الطويل)	٥٥ مصطفى كامل
١١٦٥	فيلا	٦ أحمد باشا ترك
١١٧٣	عمارة	٩ النسفي
١٤٥٣	فيلا لسماويلون	٢٩ محمد فريد
١٤٦٢	منزل جمال عبد الناصر	١٢ قنوتى
١٤٦٤	مستشفى الميرة	١٢ ابقرليس
١٨٨٦	فيلا	٢٤ محمد فريد، المحسبة
١٨٨٧	مدرسة بولكى	محمد فريد
١٨٨٨	فيلا للدكتور الشاوي	١٥ محمد فريد
١٨٨٩	فيلا	٢٣ المصحة
١٨٩٠	فيلا	٢٩ المصحة
١٩٣٥	فيلا	١١٠ فؤاد ابراهيم
١٩٣٦	فيلا	٥٨ فؤاد ابراهيم
١٩٣٧	فيلا	١٥١ فؤاد ابراهيم
١٩٣٨	مبنى الرابطة لليبية	٦٣ طيار أحمد مسعود أبو علي
١٩٣٩	عمارة	٧٠ طيار أحمد مسعود أبو علي
١٩٤٠	فيلا	٢٦ عبد الفتاح الطويل
١٩٤١	فيلا	٢٧ عبد الفتاح الطويل
١٩٤٢	فيلا	١١ أحمد باشا ترك
١٩٤٣	فيلا	١٥ أحمد باشا ترك
١٩٤٤	فيلا	امام ٢٣، أحمد باشا ترك









Alexandria Preservation Trust

مركز الحفاظ على تراث الإسكندرية

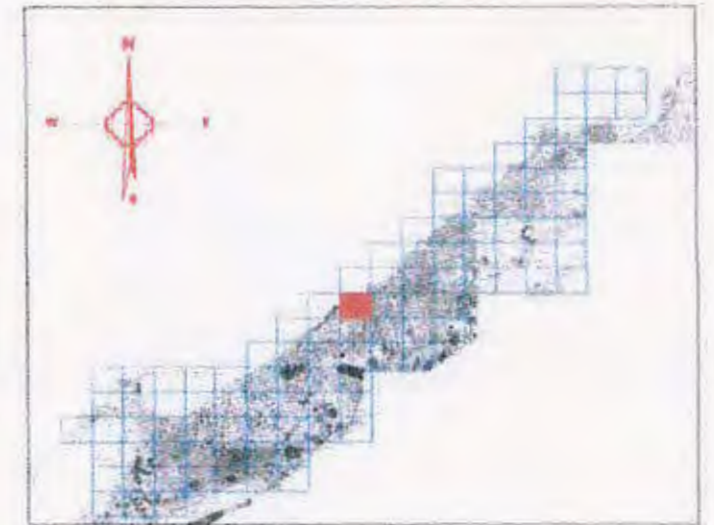
جداول حصر المباني ومناطق التراث

كود	اسم المبنى	العنوان
١٢٢	عمارة	اسماعيل الحبروك ٤
١٢٣	فيلا	اسماعيل الحبروك ٦
١٢٤	عمارة	اسماعيل الحبروك ٨
١٩١٩	فيلا	اسماعيل الحبروك ٣
١٩٢٠	فيلا	اسماعيل الحبروك ٥
١٩٢١	فيلا	اسماعيل الحبروك ٩
١٩٢٢	فيلا	اسماعيل الحبروك ١١
١٩٦٩	مجموعة فيلات فاطمة نهيى	طريق الجيش ٢٤٥









- مستوى المدينة**
- ١٠٥٦ قصر العروبة
  - ١١٠٤ فيلا سخاى
  - ١١٤٢ مقر الوزارة
  - ١٢٩٧ كنيسة كل القديسون الانجيلية
  - ١٢٩٨ المتحف البحري (قصر الأمير يوسف كمال)
- المستوى القومى**

خريطة رقم : ١٠ - ١

صفحة رقم : ١١٩

### تابع حصر المباني و مناطق التراث



مقياس الرسم :

شرق

احياء :

  
The Alexandria Preservation Trust  
مركز الحفاظ على تراث الإسكندرية



جداول حصر المباني ومناطق التراث

العنوان	اسم المبنى	كود
عبد الحميد العبدى، عبد السلام عارف	فيلا	١٢١٧
على فخرى	عمارة	١٢١٨
أحمد شوقي، عبد السلام عارف	مستشفى الكتلكت الدولي	١٢٢٠
على فخرى	فيلا	١٢٢١
مصطفى أبو هيف	فيلا	١٢٢٢
عبد السلام عارف	فيلا	١٢٢٣
عبد السلام عارف	عمارة	١٢٢٤
مصطفى أبو هيف	عمارة	١٢٢٥
عبد السلام عارف	فيلا	١٢٢٦
مصطفى أبو هيف	عمارة	١٢٢٧
مصطفى أبو هيف	فيلا توتونجى (أبو الفضل حاليا)	١٢٢٨
مصطفى أبو هيف	فيلا عصمت	١٢٢٩
مصطفى أبو هيف	فيلا	١٢٣٠
مصطفى أبو هيف	فيلا	١٢٣١
مصطفى أبو هيف	قصر الميرغنى	١٢٣٣
عبد السلام عارف	فيلا	١٢٣٤
مصطفى ماهر باشا	فيلا	١٢٤١
الكنيسة الانجليزية	كنيسة كل القديسين الانجليزية	١٢٤٧
عبد المعطى الغزالى	المتحف البحرى (قصر الأمير يوسف كامل)	١٢٤٨
الكنيسة الانجليزية	عمارة سامح موسى	١٤٥٧
رشدى	عمارة لكويكتين	١٤٥٨
الدكتور موريسون	منزل للتفصل الروسى	١٤٥٩
عبد المعطى الغزالى	مدرسة جيران	١٤٦٠
طريق الجيش	فيلا كازولى (محمد رجب)	١٤٦٥
طريق الجيش	فندق مركزور والمدرسة الفندقية	١٤٦٦
عبد السلام عارف	محطة ترام بولكلى	١٨٩٨
ابراهيم حلمى	فيلا	١٩٠٥
ابراهيم حلمى	فيلا	١٩٠٦
دمياط، أحمد يوسف	فيلا	١٩٠٧
دمياط	فيلا	١٩٠٨
أحمد يوسف	فيلا	١٩٠٩
عبد الحميد العبدى، عبد المعطى الغزالى	فيلا	١٩١٠
الكنيسة الانجليزية	مبنى الهيئة العامة للتأمين الصحى	١٩١١
عبد العزيز فهمى	فيلا	١٩١٢
عبد العزيز فهمى	فيلا	١٩١٣
مصطفى أبو هيف	فيلا	١٩١٤
مصطفى أبو هيف	فيلا	١٩١٥
مسجد الهدايا	فيلا	١٩١٦
مسجد الهدايا	فيلا	١٩١٧
عبد السلام عارف	فيلا	١٩١٨
عبد السلام عارف	فيلا	١٩٢٣
عبد السلام عارف	فيلا العزيزية	١٩٢٤
رشدى	فيلا	١٩٢٥

العنوان	اسم المبنى	كود
سوريا	قصر العروبة	١٠٥٦
الدكتور موريون	فيلا	١٠٥٧
الدكتور موريون	فيلا	١٠٥٨
رشدى	فيلا	١٠٥٩
رشدى	فيلا جابى	١٠٧٥
رشدى	عمارة	١٠٧٦
لقس ميخائيل ايلدير	فيلا	١٠٨٠
عبد الحليم العبدى	فيلا	١٠٨١
الشهيد سمير زاده	فيلا	١٠٨٢
الشهيد سمير زاده	فيلا	١٠٨٣
الشهيد سمير زاده	عمارة	١٠٨٤
طريق الجيش	فيلا سبامى	١١٠٤
رشدى	فيلا	١١٠٥
امام ٢٩، أحمد يوسف	فيلا	١١٠٨
تاج الرؤساء	جامعة الاسكندرية (معهد القطن)	١١٠٩
الهدايا، عبد الحميد القبارى	مسجد الهدايا	١١١٤
عبد الرحمن شكرى (فرنسيس سابقا)	نير سانت كلار	١١١٧
الدكتور ابراهيم رفعت	تفصيلة تشيكوسلوفاكيا (فيلا غرة)	١١٢٣
مصطفى أبو هيف	تفصيلة اليابان	١١٢٤
مختار عبد الحليم خلاف	تفصيلة سويسرا (فيلا واينهارت)	١١٢٥
مصطفى كامل	كنيسة	١١٢٤
جمال عبد الناصر	مقر لحزب الوطنى	١١٤١
جمال عبد الناصر	مقر الوزارة	١١٤٢
الفتح	فيلا	١١٥٢
الفتح	فيلا	١١٥٣
الفتح	عمارة	١١٥٤
الفتح	فيلا	١١٥٥
رافقت رابع سليمان	فيلا العسبرى	١١٥٧
عبد المجيد	فيلا	١١٥٨
عبد المجيد	فيلا	١١٥٩
مصطفى كامل	فيلا	١١٦٣
جمال عبد الناصر	فيلا	١١٨٩
جمال عبد الناصر	فيلا	١١٩٠
جمال عبد الناصر	عمارة	١١٩١
الهدايا	(فيلا عفيفي) تابع رئاسة الجمهورية	١٢٠٨
الهدايا	(فيلا سموحة) تابع رئاسة الجمهورية	١٢٠٩
الهدايا	(فيلا سلوسى) تابع رئاسة الجمهورية	١٢١٠
الهدايا	فيلا	١٢١١
ابراهيم رفعت	فيلا	١٢١٢
مختار عبد الحميد خلاف	عمارة	١٢١٣
عبد العزيز فهمى باشا	فيلا	١٢١٤
عبد العزيز فهمى باشا	نزل شباب	١٢١٥
عبد الحميد العبدى	عمارة	١٢١٦





Alexandria Preservation Trust

مركز الحفاظ على تراث الإسكندرية

جداول حصر المباني ومناطق التراث

كود	اسم المبنى	العنوان
١٩٢٦	فيلا	٥ عيد المعطي الغزالي
١٩٤٥	فيلا	٥ متفرع من القنح
١٩٦٩	مجموعة فيلات فاطمة فهمي	٢٤٥ طريق الجيش















فيلا بندر ناچل - قرداحي حالييا - للمعماري / ماريلي - ١٩٠٥.


رقم (٩٥٧)



العمارة فى المدينة الأوروبية - الفراغات الداخلية احياء للطرز التاريخية .



١٢٥



فيلا بندرناجل - قرداحى حاليا - للمعماري / ماريلى - ١٩٠٥

رقم (٩٥٧)





## جداول حصر المباني ومناطق التراث

العنوان	اسم المبنى	كود
معروف الرصافي	فيلا	٩٤٢
معروف الرصافي	فيلا	٩٤٣
معروف الرصافي	فيلا	٩٤٤
معروف الرصافي	فيلا	٩٤٥
معروف الرصافي	فيلا	٩٤٦
معروف الرصافي	فيلا	٩٤٧
حصن باشا طاهر	فيلا	٩٥١
أمير البحار محمود حمزة	فيلا	٩٥٥
ابراهيم ناجي	فيلا	٩٥٦
صديق النديني	قصر بندرناجل / قرداحي	٩٥٧
نوردين	فيلا لودي قرداحي	٩٥٨
أمير البحار محمود حمزة	فيلا	٩٥٩
أمير البحار محمود حمزة	فيلا	٩٦٠
أمير البحار محمود حمزة	فيلا	٩٦١
أمير البحار محمود حمزة	فيلا	٩٦٢
أمير البحار محمود حمزة	فيلا فهيم	٩٦٣
صديق النديني	فيلا	٩٦٤
مصطفى كامل	فيلا نور	٩٦٥
مصطفى كامل	فيلا سباهي / شيخاني	٩٦٦
معروف الرصافي	فيلا	٩٦٧
جمال عبد الناصر	عمارة لاثين لناصر	٩٦٨
صديق النديني	فيلا	٩٦٩
معروف الرصافي	فيلا	٩٧٠
مصطفى كامل	فيلا نادي للقضاء (النمر)	٩٧١
سوريا	عمارة	٩٧٨
سوريا	عمارة	٩٧٩
سوريا	عمارة	٩٨٠
مصطفى كامل	فيلا	٩٨٤
جمال عبد الناصر	فيلا	٩٨٥
جمال عبد الناصر	عمارة يازجي	٩٩٠
قرداحي	فيلا	٩٩٤
قرداحي	عمارة	٩٩٥
قرداحي	فيلا	٩٩٦
قرداحي	فيلا	٩٩٧
قرداحي	فيلا	٩٩٨
متفرع أمام ٢٢ قرداحي	فيلا	٩٩٨
متفرع أمام ٢٢ قرداحي	فيلا انجي	٩٩٩
قرداحي	فيلا	١٠٠٠
قرداحي	فيلا عبد الواحد حسن سليمان	١٠٠١
جمال عبد الناصر	عمارة	١٠٠٢
جمال عبد الناصر	عمارة	١٠٠٣
ايمان	فيلا جمال	١٠٠٤
ايمان	فيلا	١٠٠٥
ايمان	فيلا سلطان	١٠٠٦

العنوان	اسم المبنى	كود
المعسكر الروماني	مدرسة للقلب المقدس (فيلا كرم)	٨٦٨
المعسكر الروماني	عمارة	٨٦٩
جمال عبد الناصر	عمارة	٨٧٠
جمال عبد الناصر	فيلا	٨٧١
جمال عبد الناصر	فيلا بيبكوف	٨٧٢
احمد شوقي	فيلا	٨٧٥
احمد شوقي	فيلا	٨٧٦
احمد شوقي	فيلا	٨٧٧
كفر عبده	فيلا	٨٨٦
كفر عبده	فيلا	٨٨٧
كفر عبده	فيلا الوكيل	٨٨٨
كفر عبده	فيلا	٨٨٩
كفر عبده	فيلا لوفيرج (الحديدي حاليا)	٨٩٠
كفر عبده	فيلا فيني	٨٩١
كفر عبده	فيلا النجار	٨٩٢
كفر عبده	فيلا النجار	٨٩٣
القائمقام احمد عبد العزيز	فيلا	٨٩٨
القائمقام احمد عبد العزيز	فيلا	٨٩٩
القائمقام احمد عبد العزيز	فيلا	٩٠٠
القائمقام احمد عبد العزيز	عمارة	٩٠١
القائمقام احمد عبد العزيز	فيلا	٩٠٢
القائمقام احمد عبد العزيز	فيلا	٩٠٣
سانت جيني	فيلا صيرى	٩٠٤
احمد عبد العزيز	عمارة بوكاللو	٩٠٥
سانت جيني	فيلا	٩٠٦
سانت جيني	فيلا	٩٠٧
سانت جيني	فيلا	٩٠٨
محمد درويش الديب	فيلا	٩٠٩
محمد درويش الديب	فيلا	٩١٦
محمد درويش الديب	فيلا	٩١٧
عبد القادر رجب باشا	فيلا المخالرات	٩١٨
علي باشا ذو الفقار	فيلا	٩١٩
الحرية، كفر عبده	فيلا يازجي	٩٢٧
كفر عبده	فيلا ماري	٩٢٨
كفر عبده	فيلا	٩٢٩
كفر عبده	فيلا مينا	٩٣٠
كفر عبده	عمارة	٩٣١
كفر عبده	فيلا	٩٣٢
كفر عبده	فيلا ملي	٩٣٣
كفر عبده	فيلا	٩٣٤
كفر عبده	فيلا	٩٣٥
معروف الرصافي	فيلا	٩٤٠
معروف الرصافي	فيلا	٩٤١



جداول حصر المباني ومناطق التراث

كود	اسم المبنى	العنوان
١٠٠٧	فيلا	١١ ليمان
١٠٠٨	فيلا	١٢ قردلحي
١٠٠٩	فيلا	١٠ قردلحي
١٠١٠	عمارة	٥١ قردلحي
١٠١١	فيلا المميرى	١٥ ليمان
١٠١٢	فيلا	١١ ليمان
١٠١٥	عمارة بنتو	٤٥٢ جمال عبد الناصر
١٠١٦	فيلا	١٤ أبو العلا
١٠١٧	فيلا	١٢ أبو العلا
١٠١٨	فيلا	١٠ أبو العلا
١٠١٩	فيلا	٨ أبو العلا
١٠٢٠	فيلا	٦ أبو العلا
١٠٢١	فيلا	٤ أبو العلا
١٠٥٩	فيلا	٢١ رشدى
١٠٦٠	فيلا	٧ الشهيد سمير زاده
١٠٦١	عمارة رودولفى	٨ الشهيد سمير زاده
١٠٦٢	فيلا فودة	١١ رشدى
١٠٦٣	فيلا	متفرع أمام ٦ رشدى
١٠٦٤	فيلا	متفرع أمام ٦ رشدى
١٠٦٥	فيلا	متفرع أمام ٦ رشدى
١٠٦٦	عمارة	٥ رشدى
١٠٦٧	فيلا لتانكيان	١٢ سوريا
١٠٦٨	فيلا لتانكيان	١٥٨ أحمد شوقي
١٠٦٩	فيلا	١٦٨ أحمد شوقي
١٠٧١	عمارة	٤ رشدى
١٠٧٢	فيلا	٨ رشدى
١٠٧٤	فيلا	١٤ رشدى
١٠٨٢	فيلا	١٤ الشهيد سمير زاده
١٠٨٣	فيلا	١٦ الشهيد سمير زاده
١٠٨٤	عمارة	١٦ الشهيد سمير زاده
١٠٨٥	فيلا	١٦ رشدى
١٠٨٧	عمارة	١٧ ابراهيم حلمى
١٠٨٨	فيلا	٩ ابراهيم حلمى
١٠٩٠	عمارة	٤ رشدى
١٠٩٠	عمارة	٤ رشدى
١٠٩١	عمارة	١٧٠ أحمد شوقي
١٠٩٢	فيلا	١٧٤ أحمد شوقي
١٠٩٣	عمارة د. عطية	١٧٢ أحمد شوقي
١٠٩٥	فيلا Floriana	٢ ابراهيم حلمى
١٠٩٦	فيلا	١٠ ابراهيم حلمى
١٠٩٧	فيلا	١٢ ابراهيم حلمى
١١٠٠	فيلا	١٥ دمياط
١١٠٢	فيلا هشام	١٣ دمياط

كود	اسم المبنى	العنوان
١١١٢	منظمة التراحيات لفرانسيكان	١٦ معروف الرصافي
١١١٩	البنك المصرى لتنمية الصادرات (فيلا لومباردو)	١٦ سوريا
١١٤٧	كلية التربية الرياضية للبنات (منزل عبد الفتاح بشا الطويل)	٥٥ مصطفى كامل
١١٩٢	فيلا	٨٧ طيار أحمد سعور أبو على
١٢٩٩	التصليية لبريطانية ومنزل التتصل	حديقة المبنى كفر عبده
١٣٠٢	فيلا ياموديس (القويرى)	١١ مينا
١٣٩١	عمارة سكنية	٥ دمياط
١٤٢٨	فيلا التتصل الأمريكى سابقاً	جيبوب
١٤٣٢	فيلا	٢٩ جيبوب
١٤٣٥	عمارة ستيفنللى	٢٥ محمد الديب
١٤٣٧	فيلا زهران	١٣ كفر عبده
١٤٣٩	بنك مصر	٤٦٣ جمال عبد الناصر
١٤٤٠	فيلا جش	١٤ ١٦٠ مصطفى كامل
١٤٤١	فيلا شبيع	٥ ٧٠ نوران
١٤٤٢	التتصليية الألمانية	٥ مينا
١٤٤٣	عمارة فواد عوض	١٥ مكرر، كفر عبده
١٤٤٤	فيلا ستيف النمر	٣ ابراهيم ناجى
١٤٤٥	فيلا جاموب (معهد تكنولوجيا المعلومات)	١٤ مينا
١٤٤٦	فيلا عبد الرازق	٣٦ محمد فريد
١٤٤٧	فيلا عبد الرازق	٤٠ محمد فريد
١٤٤٨	فيلا بركات	٤٢ محمد فريد
١٤٤٩	فيلا على توفيق	١٧ المصحة
١٤٥٠	فيلا نادر	١٢ المصحة
١٤٥١	فيلا التأمين الصحى (بستروديس)	١٤ المصحة
١٤٥٢	فيلا بولاك (ملك بركات)	٣٩ محمد فريد
١٤٥٦	فيلا بالجريدى	محمد فريد
١٤٨٨	فيلا وروثة فزاد عوض	٣٧ بجوار ٣٥ كفر عبده
١٧١٥	فيلا	٤١ كفر عبده
١٧١٦	فيلا	٣٥ كفر عبده
١٨٧١	فيلا	٣٤ سانت جينى
١٨٧٢	فيلا	٣٦ سانت جينى
١٨٧٣	فيلا ابراهيم دسوقى لياطة	٣٩ متفرع من كفر عبده
١٨٧٤	فيلا	٢٩ متفرع من كفر عبده
١٨٧٥	فيلا	٢٧ متفرع من كفر عبده
١٨٧٦	فيلا دار السعادة للمسنين	حديقة المبنى
١٨٧٧	عمارة بوكالو	٢٣ الايمان
١٨٧٨	فيلا	٧ النهضة
١٨٧٩	فيلا	١٣ صادق الدردي
١٨٨٠	فيلا	١٧ صادق الدردي
١٨٨١	فيلا	١٤ امير البحار أحمد حمزة
١٨٨٢	فيلا	١٢ امير البحار أحمد حمزة
١٨٨٣	فيلا	٣ نوران
١٨٨٤	فيلا	١٣ ابراهيم راجى





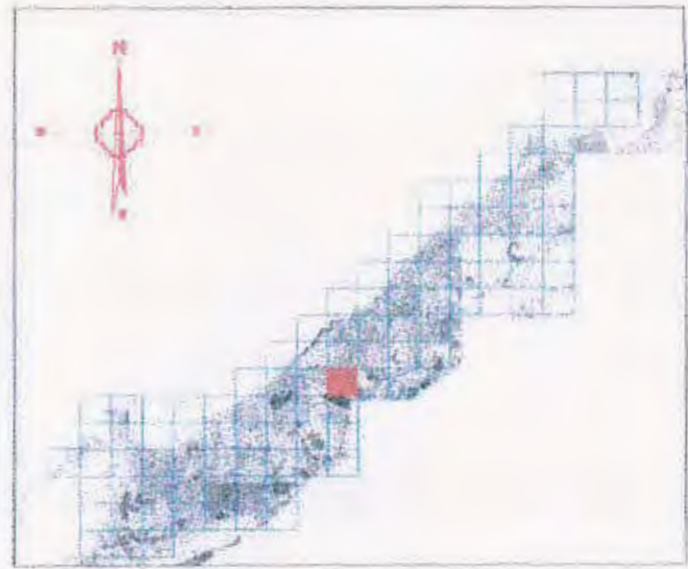
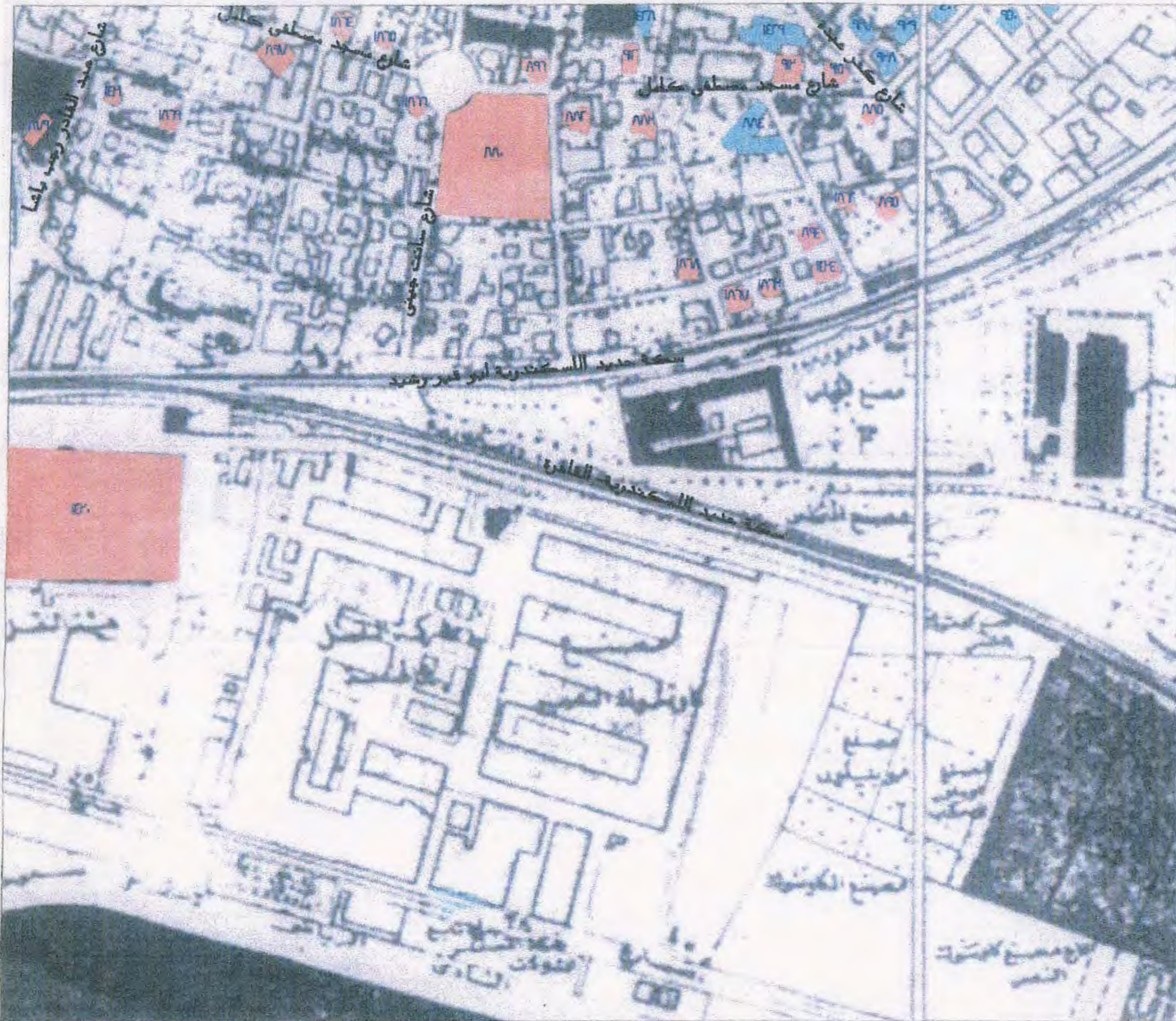
Alexandria Preservation Trust

مركز الحفاظ على تراث الإسكندرية

جداول حصر المباني ومناطق التراث

كود	اسم المبنى	العنوان
١٨٨٥	فيلا	٣١ محمد فريد
١٨٩٠	فيلا	٢٩ للمصحة
١٨٩١	فيلا	٢ للمصحة
١٨٩٢	فيلا	١ للمصحة
١٨٩٣	فيلا	١٣ للمصحة
١٨٩٤	فيلا	١٦ للمصحة
١٨٩٥	فيلا	١٨ للمصحة
١٨٩٦	عمارة الجمال	جمال عبد الناصر
١٨٩٧	عمارة	جمال عبد الناصر ٤٣٠
١٨٩٨	محطة ترام بولكني	عبد السلام عارف
١٨٩٩	فيلا	١٨٩ أحمد شوقي
١٩٠٠	فيلا شركة الأندلس	٧ سوريا، أحمد شوقي
١٩٠١	فيلا	١٠ سوريا
١٩٠٢	عمارة	١٤٥ أحمد شوقي
١٩٠٣	عمارة	١٤٦ أحمد شوقي
١٩٠٤	فيلا حضنة الأحرار	١١٥ أحمد شوقي
١٩٢٧	فيلا	أمم ٣٧، فؤاد إبراهيم
١٩٢٨	فيلا	أمم ٣٧، فؤاد إبراهيم
١٩٢٩	فيلا	٣٧ فؤاد إبراهيم
١٩٣٠	فيلا	١٢٥ فؤاد إبراهيم
١٩٣١	عمارة	أمم ٦٢، فؤاد إبراهيم
١٩٣٢	فيلا	١١٦ فؤاد إبراهيم
١٩٣٣	فيلا	١١٤ فؤاد إبراهيم
١٩٣٤	فيلا	٦٢ فؤاد إبراهيم
١٩٣٥	فيلا	١١٠ فؤاد إبراهيم
١٩٤٥	فيلا	٥ متفرع من الفتح
٢٠٤٣	فيلا	١٧ ابن التميم





المستوى المحلي	
٨٧٩	فيلا سمير المصري
٨٨٠	فيلا سعاد/الأميرة فاطمة
٨٨٢	فيلا
٨٨٣	فيلا
٨٨٥	فيلا
٨٩٣	فيلا المحار
٨٩٤	فيلا عدى برادة
٨٩٥	فيلا
٨٩٦	فيلا
٨٩٧	مسجد مصطفى كامل
٩٠٩	فيلا
٩١٢	فيلا
٩١٣	فيلا
٩١٥	فيلا
١٤٣٠	المبنى الإداري لشركة فورد
١٤٣١	فيلا عمر شور
١٤٣٤	عمارة بوكاتو
١٨٦٢	فيلا
١٨٦٣	فيلا
١٨٦٤	فيلا
١٨٦٥	فيلا
١٨٦٦	فيلا
١٨٦٧	فيلا
١٨٦٨	فيلا
١٨٦٩	فيلا
مستوى المدينة	
٨٨٤	فيلا بناتكي
٩٣٧	فيلا
٩٣٨	فيلا سارة
٩٣٩	فيلا
٩٤٠	فيلا
٩٥٠	فيلا
٩٦٧	فيلا
١٤٢٨	فيلا القنصل الأيريش سابقا
١٤٢٩	عمارة النفراني
المستوى القومي	

خريطة رقم : ١٢-س	<b>تابع حصر المباني و مناطق التراث</b>		
صفحة رقم : ١٢٩	مقياس الرسم :	شرق	احياء :

  
**The Alexandria Preservation Trust**  
 مركز الحفاظ على تراث الإسكندرية





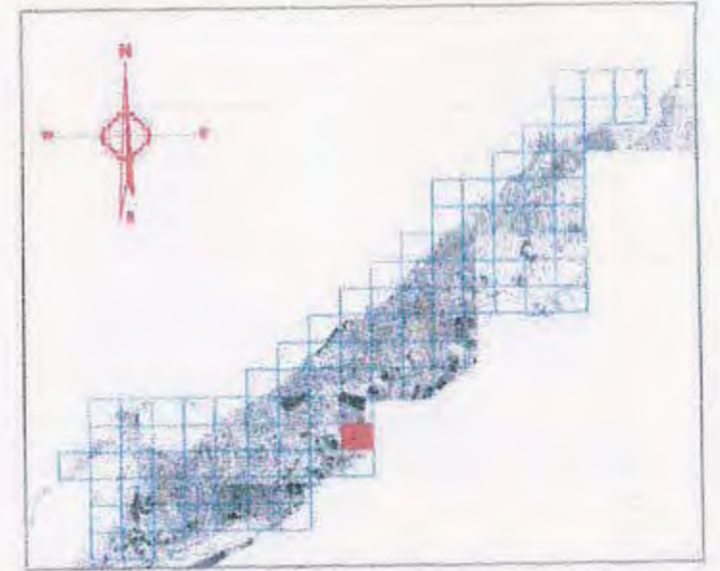
Alexandria Preservation Trust

مركز الحفاظ على تراث الإسكندرية

جدول حصر المباني ومناطق التراث

كود	اسم المبنى	العنوان
٨٧٩	فيلا سمير المصري	٢٢ ابراهيم شريف
٨٨٠	فيلا عماد الأميرية فليقة	٤٨ مسجد مصطفى كامل
٨٨٢	فيلا	٥٠ مسجد مصطفى كامل
٨٨٣	فيلا	٥٤ مسجد مصطفى كامل
٨٨٤	فيلا بيناكي	٥٦ مسجد مصطفى كامل
٨٨٥	فيلا	٦٠ مسجد مصطفى كامل
٨٩٣	فيلا النجار	١٤ كفر عيده
٨٩٤	فيلا هدى بركة	٨ السلوم
٨٩٥	فيلا	٦ خليل المصري
٨٩٦	فيلا	٥٥ مسجد مصطفى كامل
٨٩٧	مسجد مصطفى كامل	٠ مسجد مصطفى كامل
٩٠٩	فيلا	٢٦ محمد درويش الدين
٩١٢	فيلا	٦٥ مسجد مصطفى كامل
٩١٣	فيلا	٧٧ مسجد مصطفى كامل
٩١٥	فيلا	٧٩ مسجد مصطفى كامل
٩٣٧	فيلا	٩ كفر عيده
٩٣٨	فيلا سارة	٧ كفر عيده
٩٣٩	فيلا	٣ معروف الرصافي
٩٤٠	فيلا	٥ معروف الرصافي
٩٥٠	فيلا	١٠ معروف الرصافي
٩٦٧	فيلا	١٢ معروف الرصافي
١٤٢٨	فيلا للتصل الأمريكي سابقا	٠ جيسوب
١٤٢٩	عمارة النفراني	١٢ كفر عيده
١٤٣٠	المبنى الإداري لشركة فورد	٠ فيكتور صتاويل
١٤٣١	فيلا غرغور	٠ أمام ٧٦، خليل المصري
١٤٣٤	عمارة بركافر	٠ المنكة الحديد
١٨٦٢	فيلا	٨ خليل المصري
١٨٦٣	فيلا	٧٢ مكنية بنت الحسين
١٨٦٤	فيلا	٤١ مسجد مصطفى كامل
١٨٦٥	فيلا	٤٣ مسجد مصطفى كامل
١٨٦٦	فيلا	٤٦ ميدان سانت جيني
١٨٦٧	فيلا	٢ نوار
١٨٦٨	فيلا	٣ نوار
١٨٦٩	فيلا	١٥ مكرر، علي باشا نو النصار





**المستوى المحلي** ■

**مستوى المدينة** ■

١٢٥٠ قمر انطونياديس  
١٣٧٩ مقبرة انطونياديس

**المستوى القومي** ■

١٨١٨ صهرنج انطونياديس

خريطة رقم : ١٤ - ١٤	<b>تابع حصر المباني و مناطق التراث</b>		
صفحة رقم : ١١		مقياس الرسم :	شرق

**The Alexandria Preservation Trust**  
 مركز الحفاظ على تراث الإسكندرية





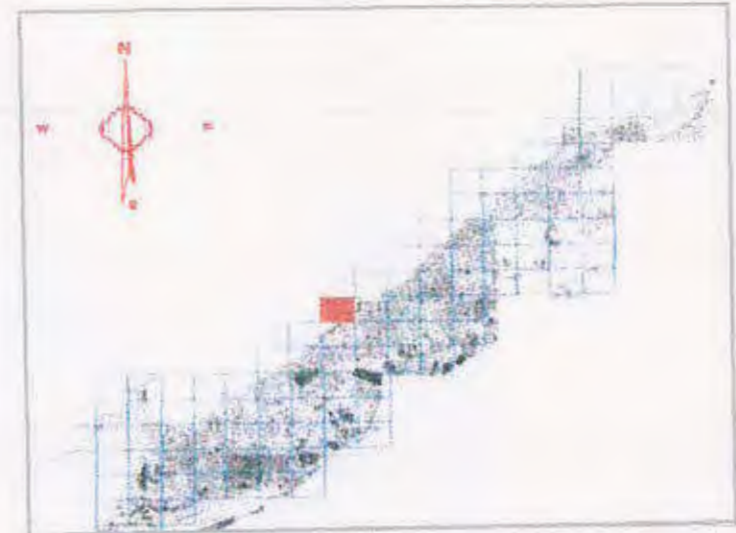
Alexandria Preservation Trust

مركز الحفاظ على تراث الإسكندرية

جداول حصر المباني ومناطق التراث

كود	اسم المبنى	العنوان
١٢٥٠	قصر أنطونياديس	حدائق أنطونياديس (الزهة)
١٣٧٩	مقبرة أنطونياديس	حدائق أنطونياديس
١٨١٨	صهريج أنطونياديس	حدائق أنطونياديس





**المستوى المحلي**

٨٥٨	فيلا
٨٥٩	فيلا
٨٦١	فيلا
٨٦٢	فيلا
٨٦٣	فيلا
٨٦٤	فيلا
٨٦٥	فيلا
١٠٥٥	فيلا
١٠٧٧	عمارة
١٠٧٨	فيلا
١٢٥٨	عمارة الكويكبين

**مستوى المدينة**

١٠٥٤	فيلا سينشاورى (استراحة رئاسة الجمهورية)
------	---

**المستوى القومى**

١٢٩٤	جبانة مصطفى كامل
------	------------------



## تابع حصر المباني و مناطق التراث

خريطة رقم : ١٠ - ٤

صفحة رقم : ١٢٢



مقياس الرسم :

شرق

احياء :

The Alexandria Preservation Trust  
مركز الحفاظ على تراث الإسكندرية





Alexandria Preservation Trust

مركز الحفاظ على تراث الإسكندرية

جداول حصر المباني ومناطق التراث

رقم	اسم المبنى	العنوان
٨٥٨	فيلا	المعسكر الروماني ٥٥
٨٤	فيلا	المعسكر الروماني ٥١
٨٦	فيلا	سوريا ٢٩
٨٦٢	فيلا	خلف ٢٩، سوريا
٨٣٣	فيلا	سوريا ٣١
٨٦	فيلا	خلف ٣١، سوريا
٨٦٥	فيلا	سوريا ٢٧
١٠٣٤	فيلا سيدنلوى (استراحة رئاسة الجمهورية)	رشدى ٣٠
١٠٦	فيلا	سوريا ٢٦
١٠٧٧	عمارة	رشدى ٤٠
١٠٧٨	فيلا	رشدى، أمام فندق سان جيوفاني ٤٢
١٢١	جبهة مصطفى كامل	المعسكر الروماني
١٤٥٨	عمارة الكويتيين	رشدى ٥



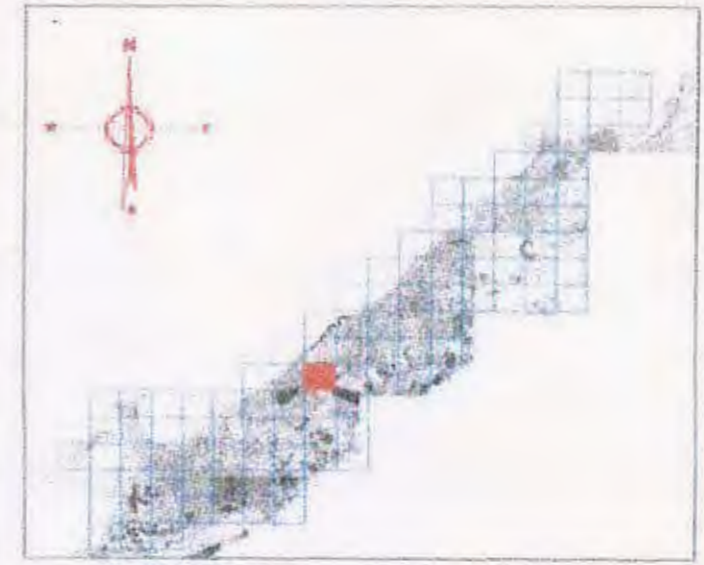
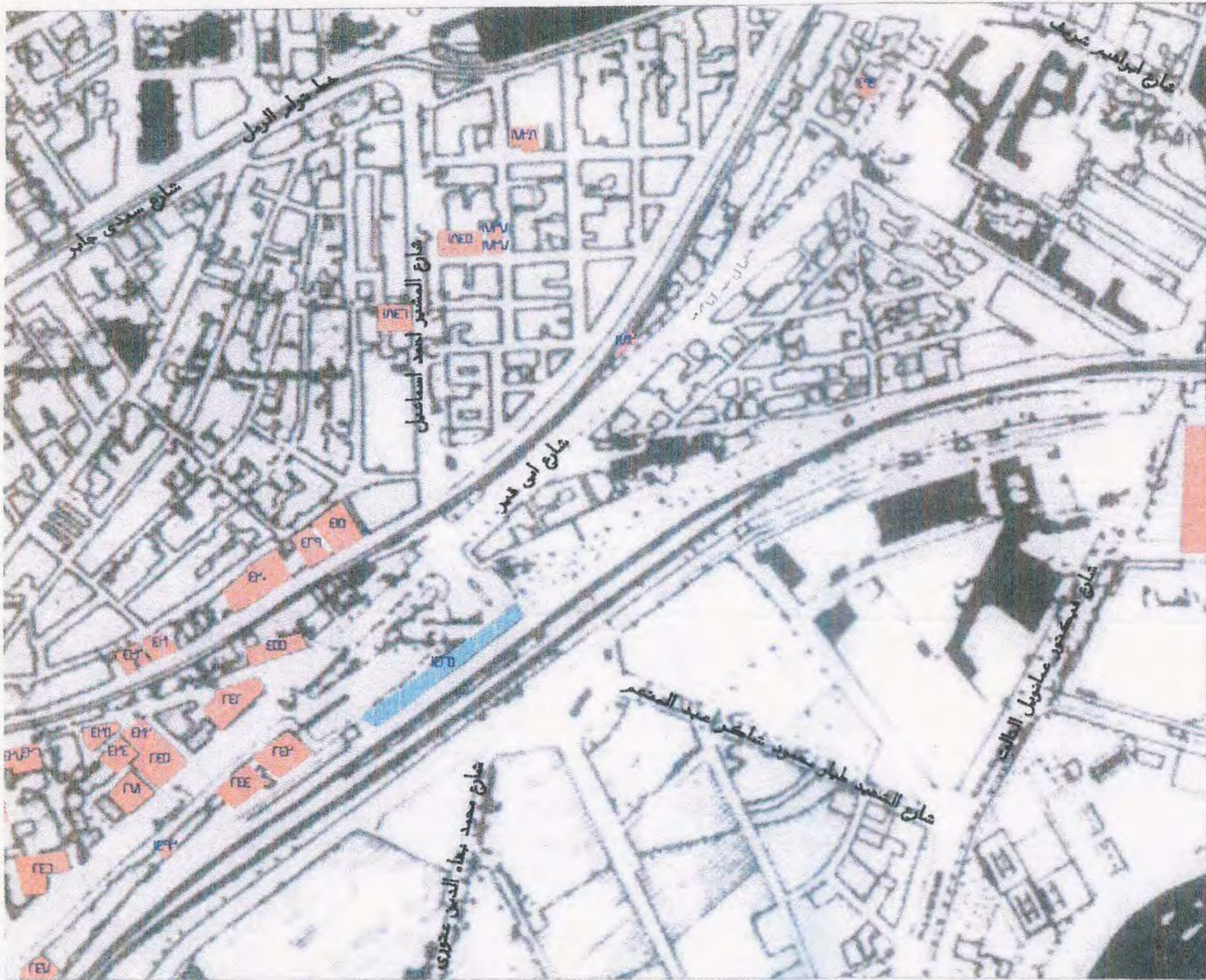




جداول حصر المباني ومناطق التراث

كود	اسم المبنى	العنوان
٣٠٢	دير الجيزويت	بورسعيد ٢٨٩
٨٦٠	فيلا	المعسكر الروماني ٤٩
٨٦٢	فيلا	خلف ٢٩، سوريا
٨٦٥	فيلا	سوريا ٢٧
٨٦٦	فيلا	خلف ٢٧، سوريا
٨٦٧	فيلا	سوريا ٢٥
٨٧٣	فيلا	جمال عبد الناصر ٤١٠
٨٧٤	فيلا	أحمد شوقي ١٠٩
٨٧٥	فيلا	أحمد شوقي ١١١
٨٧٦	فيلا	أحمد شوقي ١١٣
٨٧٨	فيلا شيد بريل	جمال عبد الناصر ٤٠٤
٩١٠	فيلا	مسجد مصطفى كامل ٣
٩١١	الكنيسة تمارونية	مسجد مصطفى كامل ٦
٩٢٠	مستشفى القوات المسلحة	طريق الجيش بسيدى جابر
١٢٩٤	جبانة مصطفى كامل	المعسكر الروماني
١٤٢٧	فيلا هيرز نشاتين	جمال عبد الناصر ٤٠٢
١٤٣٣	عمارة علي ثابت	الحرية، خليل الخياط ٤٠١
١٧٨١	محطة ترام مصطفى باشا	مصطفى باشا
١٨٩٦	عمارة الجمال	جمال عبد الناصر





المستوى المحلي	
عمارة	٢٤٢
عمارة	٢٤٣
عمارة	٢٤٤
عمارة	٢٤٥
فيلا	٢٤٦
عمارة	٢٤٧
عمارة	٢٧١
عمارة	٤١٥
عمارة	٤٢٩
عمارة	٤٣٠
عمارة	٤٣١
عمارة	٤٣٢
عمارة	٤٣٣
عمارة	٤٣٤
عمارة	٤٣٥
عمارة	٤٣٦
عمارة	٤٣٧
عمارة	٤٣٨
عمارة	٤٤٣
عمارة	٤٤٤
عمارة	٤٥٥
المنشئ الانبارى لشركة بورد	١٤٣٠
عمارة	١٤٩٢
عمارة	١٤٩٤
عمارة	١٧١٣
فلين	١٧٣٧
فلين	١٧٣٧
عمارة	١٧٣٨
عمارة	١٨٤٥
عمارة	١٨٤٦
مستوى المدينة	
محطة سكة حديد سيدى حاتم	١٤٢٥
المستوى القومى	

خريطة رقم : S - ١٢  
 صفحة رقم : ١٣٧  
 مقياس الرسم :  
 احياء : شرق

### تابع حصر المباني و مناطق التراث

The Alexandria Preservation Trust  
 مركز الحفاظ على تراث الإسكندرية





Alexandria Preservation Trust

مركز الحفاظ على تراث الإسكندرية

جداول حصر المباني ومناطق التراث

كود	اسم المبنى	العنوان
٢٤٢	عمارة	جمال عبد الناصر ٣٣٠
٢٤٣	عمارة	جمال عبد الناصر ٣٤١
٢٤٤	عمارة	جمال عبد الناصر ٣٣٩
٢٤٥	عمارة	جمال عبد الناصر ٣٢٤
٢٤٦	فيلا	جمال عبد الناصر ٣١٢
٢٤٧	عمارة	جمال عبد الناصر ٣١٧
٢٧١	عمارة	جمال عبد الناصر ٣٢٠
٤١٥	عمارة	الشهيد محمد السيد حنفي ٧٤
٤٢٩	عمارة	محمد السيد حنفي ٦٤
٤٣٠	عمارة	محمد السيد حنفي ٦٢
٤٣١	عمارة	محمد السيد حنفي ٤٦
٤٣٢	عمارة	محمد السيد حنفي ٤٨
٤٣٣	عمارة	أبي وقاص ٩
٤٣٤	عمارة	أبي وقاص ١١
٤٣٥	عمارة	الشهيد محمد السيد حنفي ٦٥
٤٣٦	عمارة	الشهيد محمد السيد حنفي ٦١
٤٣٧	عمارة	الشهيد محمد السيد حنفي ٥٩
٤٣٨	عمارة	الشهيد محمد السيد حنفي ٥٧
٤٤٣	عمارة	للواء أحمد علي ١٣
٤٤٤	عمارة	علم الدين ٢٤
٤٥٥	عمارة	جمال عبد الناصر ٣٢٨
١٤٢٥	محادثة مسكة حديد سيدى جابر	جمال عبد الناصر
١٤٣٠	المبنى الإداري لشركة فورد	فيكتور صانويل
١٤٩٣	عمارة	جمال عبد الناصر ٣٣١
١٤٩٤	عمارة	جمال عبد الناصر ٣٠٨
١٧١٣	عمارة	جمال عبد الناصر ٣٥٢
١٧٣٧	فيلتين	ابن ماجد ١٠
١٧٣٧	فيلتين	ابن ماجد ١٠
١٧٣٨	عمارة	ابن ماجد ٢١
١٨٤٥	عمارة	ابن شعبة ٢
١٨٤٦	عمارة	المشير أحمد سماعيل ٣٠









Alexandria Preservation Trust

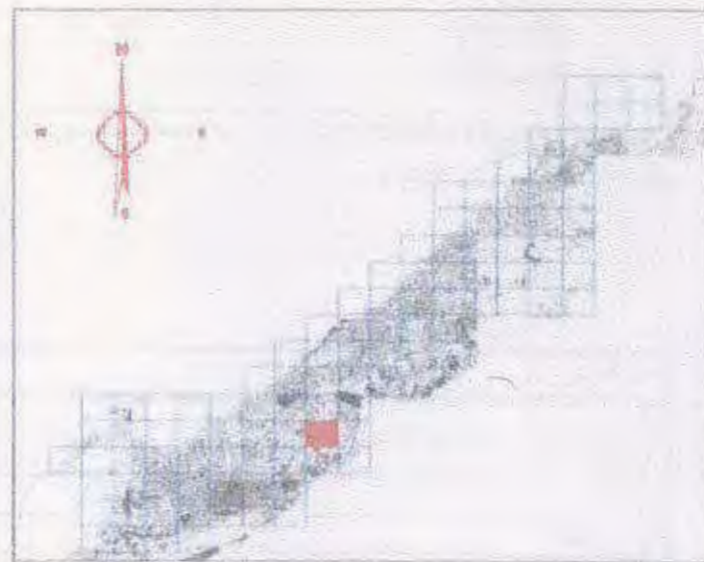
مركز الحفاظ على تراث الإسكندرية

جداول حصر المباني ومناطق التراث

العنوان	اسم المبنى	كود
نمرة ١	فيلا	١٩٠
نمرة ٢	فيلا	١٩١
نمرة ٢	فيلا	١٩٢
نمرة ٢	فيلا	١٩٣
نموذج فيرمون	فيلا	١٩٤
نموذج فيرمون	فيلا	١٩٥
نموذج فيرمون	فيلا	١٩٦
نموذج فيرمون	فيلا	١٩٧
نموذج فيرمون	فيلا	١٩٨
نموذج فيرمون	فيلا	١٩٩
نموذج فيرمون	فيلا	٢٠٠
نموذج فيرمون	فيلا	٢٠١
نموذج فيرمون	فيلا	٢٠٢
نموذج فيرمون	فيلا	٢٠٣
نموذج فيرمون	فيلا	٢٠٤
مقصود باشا	فيلا	٢٠٥
مقصود باشا	فيلا	٢٠٦
مقصود باشا	فيلا	٢٠٧
مقصود باشا	فيلا	٢٠٨
مقصود باشا	فيلا	٢٠٩
مقصود باشا	فيلا	٢١٠
مقصود باشا	فيلا	٢١١
مقصود باشا	فيلا	٢١٢
مسجد الناصر	فيلا	٢١٣
مسجد الناصر	فيلا	٢١٤
مسجد الناصر	فيلا	٢١٥
مسجد الناصر	فيلا	٢١٦
محمد بهاء الدين	فيلا	٢١٧
محمد بهاء الدين	فيلا	٢١٨
محمد بهاء الدين	فيلا	٢١٩
محمد بهاء الدين	فيلا	٢٢٠
محمد بهاء الدين	فيلا	٢٢١
حسن علام	فيلا	٢٢٢
حسن علام	فيلا	٢٢٣
حسن علام	فيلا	٢٢٤
حسن علام	فيلا	٢٢٥
مسجد الناصر	فيلا	٢٢٦
جمال عبد الناصر	عمارة	٢٤٧
شارع ٦١	فيلا فتح الله	٤٥٠
شارع ٦١	فيلا	٤٥٤
جولاصنى	جامع على بن على طالب	١٣٨١
الحضرة	شركة ستيا	١٧٢٨

العنوان	اسم المبنى	كود
عصام حلمى المصرى	فيلا	١٤٥
عصام حلمى المصرى	فيلا	١٤٦
عصام حلمى المصرى	فيلا	١٤٧
عصام حلمى المصرى	فيلا	١٤٨
عصام حلمى المصرى	فيلا	١٤٩
عصام حلمى المصرى	فيلا	١٥٠
عصام حلمى المصرى	فيلا	١٥١
عصام حلمى المصرى	فيلا	١٥٢
عصام حلمى المصرى	فيلا	١٥٣
عصام حلمى المصرى	فيلا	١٥٤
عصام حلمى المصرى	فيلا	١٥٥
عصام حلمى المصرى	فيلا	١٥٦
عصام حلمى المصرى	فيلا	١٥٧
عصام حلمى المصرى	فيلا	١٥٩
عصام حلمى المصرى	فيلا	١٦٠
عصام حلمى المصرى	فيلا	١٦١
عصام حلمى المصرى	فيلا	١٦٢
عصام حلمى المصرى	فيلا	١٦٣
عصام حلمى المصرى	فيلا	١٦٤
عصام حلمى المصرى	فيلا	١٦٥
عصام حلمى المصرى	فيلا	١٦٦
عصام حلمى المصرى	فيلا	١٦٧
كمال الدين صلاح	فيلا	١٦٨
كمال الدين صلاح	فيلا	١٦٩
كمال الدين صلاح	فيلا	١٧٠
كمال الدين صلاح	فيلا	١٧١
الصفاء	فيلا	١٧٢
الصفاء	فيلا	١٧٤
الصفاء	فيلا	١٧٥
الصفاء	فيلا	١٧٦
الصفاء	فيلا	١٧٧
الصفاء	فيلا	١٧٨
الصفاء	فيلا	١٧٩
الصفاء	فيلا	١٨٠
نمرة ١	نمرة ١	١٨١
نمرة ١	فيلا	١٨٢
نمرة ١	فيلا	١٨٣
نمرة ١	فيلا	١٨٤
نمرة ١	فيلا	١٨٥
نمرة ١	فيلا	١٨٦
نمرة ١	فيلا	١٨٧
نمرة ١	فيلا	١٨٨
نمرة ١	فيلا	١٨٩





المستوى المحلي	■
157 فيلا	
158 سنترال	
159 فيلا	
1728 شركة سنيا	
مستوى المدينة	■
المستوى القومي	■

خريطة رقم : IE-S	تابع حصر المباني و مناطق التراث		
صفحة رقم : IE	مقياس الرسم :	وسط	احياء : شرق

The Alexandria Preservation Trust  
مركز الحفاظ على تراث الإسكندرية





Alexandria Preservation Trust

مركز الحفاظ على تراث الإسكندرية

جداول حصر المباني ومناطق التراث

كود	اسم المبنى	العنوان
١٥٧	فيلا	عصام حلمي المصري ١٥
١٥٨	مبنى	عصام حلمي المصري ١٣
١٥٩	فيلا	عصام حلمي المصري ١٠
١٧٢٨	شركة ستيا	الحضرة









Alexandria Preservation Trust

مركز الحفاظ على تراث الإسكندرية

جداول حصر المباني ومناطق التراث

العنوان	اسم المبنى	كود
طيبة ١٦٤	عمارة	٣٧٦
طيبة ١٥٦	عمارة	٣٧٧
عمر لطفى ١٢٨	عمارة	٣٨٢
عمر لطفى ١٣٠	عمارة	٣٨٣
عمر لطفى ١٣٢	عمارة	٣٨٤
عمر لطفى ١٤٤	عمارة	٣٨٥
عمر لطفى ١٥٢	عمارة	٣٨٦
عمر لطفى ١٦٨	منظمة التحرير	٣٨٧
سيدى جابر ٢	عمارة	٣٨٨
سيدى جابر ٦	عمارة	٣٨٩
سيدى جابر ١٠	كنيسة الأفتنيس	٣٩٠
سيدى جابر ٢٢	عمارة	٣٩١
سيدى جابر ١٦	عمارة	٣٩٢
سيدى جابر ١٥	عمارة	٣٩٣
سيدى جابر ١٧	عمارة	٣٩٤
سيدى جابر ١٩	عمارة	٣٩٥
سيدى جابر ٢١	عمارة	٣٩٦
سيدى جابر ٢٥	عمارة	٣٩٧
سيدى جابر ٢٧	عمارة	٣٩٨
سيدى جابر ٢٩	عمارة	٣٩٩
سيدى جابر ٤٣	عمارة	٤٠٠
سيدى جابر ٤٧	عمارة	٤٠١
سيدى جابر ٤٩	عمارة	٤٠٢
محمود محمد الطرنى ٤	فيلا	٤٠٣
محمود محمد الطرنى ١٢	فيلا	٤٠٤
محمود محمد الطرنى ١٤	فيلا	٤٠٥
مصطفى محمد مرسى ٦	عمارة	٤٠٧
الشهيد محمد السيد حنفى ٨	فيلا	٤٠٨
الشهيد محمد السيد حنفى ٢٩	عمارة	٤١١
الشهيد محمد السيد حنفى ٤٣	عمارة	٤١٢
الشهيد محمد السيد حنفى ٣٩	عمارة	٤١٣
الشهيد محمد السيد حنفى ٤١	عمارة	٤١٤
الأقصر ٣٤	عمارة	٤١٦
الأقصر ٣٠	عمارة	٤١٧
المهندس اسماعيل عيد، زهرة سابقا ٦	عمارة	٤١٨
طه حمادى ١٦	عمارة	٤١٩
طه حمادى ١٢	عمارة	٤٢٠
أرمنت ٢٥	عمارة	٤٢٢
أرمنت ١٥	عمارة	٤٢٣
أرمنت ١٨	عمارة	٤٢٤
أرمنت ١٦	عمارة	٤٢٥
أرمنت ٨	عمارة	٤٢٦
أرمنت ٦	عمارة	٤٢٧

العنوان	اسم المبنى	كود
بور سعيد ٢٨٩	دير الجيزويت	٣٠٢
بور سعيد ٢٨٢	عمارة	٣٠٣
بور سعيد ٢٨٠	عمارة	٣٠٤
بور سعيد ٢٧٨	عمارة	٣٠٥
بور سعيد ٢٧٦	عمارة	٣٠٦
بور سعيد ٢٧٤	عمارة	٣٠٧
بور سعيد ٢٥٧	عمارة	٣٠٨
بور سعيد ٢٥١	عمارة	٣٠٩
بور سعيد ٢٤٩	عمارة	٣١٠
بور سعيد ٢٤٨	عمارة	٣١١
بور سعيد ٢٤٦	عمارة	٣١٢
بور سعيد ٢٤٤	عمارة	٣١٣
بور سعيد ٢٤٠	عمارة	٣١٤
بور سعيد ٢٣١	عمارة	٣١٥
بور سعيد ٢٣٣	عمارة	٣١٦
بور سعيد ٢٢٣	مسجد	٣١٧
بور سعيد ٢١٩	عمارة	٣١٨
بور سعيد ٢١٧	عمارة	٣١٩
بور سعيد ٢٠٩	عمارة	٣٢٠
بور سعيد ٢١٢	عمارة	٣٢١
بور سعيد ٢١٤	عمارة	٣٢٢
بور سعيد ٢٠٢	عمارة	٣٢٤
بور سعيد ٢٠٠	عمارة	٣٢٥
بور سعيد ١٩٨	عمارة	٣٢٦
بور سعيد ١٩٥	فيلا	٣٢٧
بور سعيد ١٩٣	عمارة	٣٢٨
بور سعيد ١٩٤	عمارة	٣٢٩
بور سعيد ١٩٢	عمارة	٣٣٠
بور سعيد ١٩٠	عمارة	٣٣١
بور سعيد ١٧٩	عمارة	٣٣٢
بور سعيد ١٧٧	عمارة	٣٣٣
بور سعيد ١٧٥	عمارة	٣٣٤
بور سعيد ١٧٣	عمارة	٣٣٥
بور سعيد ١٧١	عمارة	٣٣٦
بور سعيد ١٦١	كنيسة، مدرسة القلاب المقدس	٣٣٧
بور سعيد ١٦٣	عمارة	٣٣٨
طيبة ١٢٠	عمارة	٣٦٩
طيبة ١٢٤	عمارة	٣٧٠
طيبة ١٣٢	فيلا	٣٧١
طيبة ١٤٢	فيلا	٣٧٢
طيبة ١٥٩	عمارة	٣٧٣
طيبة ١٤٨	عمارة	٣٧٤
طيبة ١٥٤	عمارة	٣٧٥





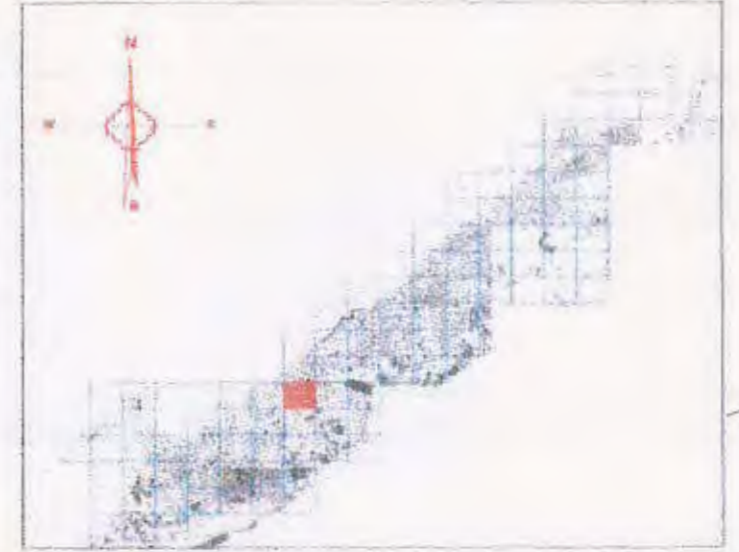
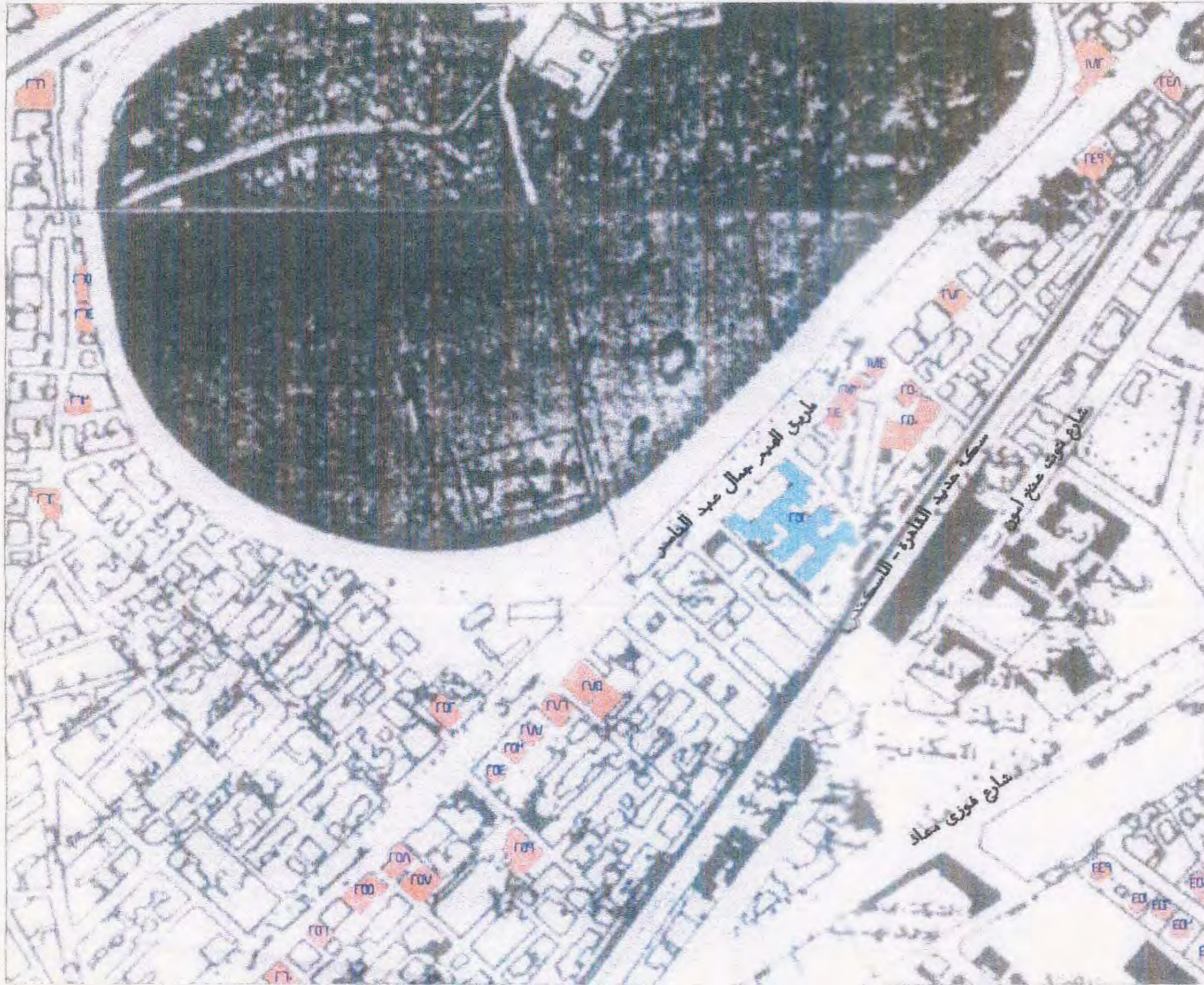
Alexandria Preservation Trust

مركز الحفاظ على تراث الإسكندرية

جداول حصر المباني ومناطق التراث

كود	اسم المبنى	العنوان
٤٢٨	عمارة	٩ أرمنت
٤٣٨	عمارة	٥٧ الشهيد محمد السيد حنفى
٤٣٩	عمارة	٣ ابن يثير
٤٤٠	عمارة	٥ ابن يثير
٤٤١	عمارة	٧ ابن يثير
٤٤٣	عمارة	١٣ اللواء أحمد على
٤٤٥	عمارة	١٠ علم الدين
٤٤٦	عمارة	١٤ العقبة
٤٤٧	عمارة	٧ سعد منصور صفر
٤٤٨	مدرسة كليوباترا الإعدادية بنات	١ مدحت سيف اليازلى خليفة
١٧٣١	منطقة سيورتج الكبرى	٠ سيورتج
١٧٣٢	منطقة سيورتج الصغرى	٠ سيورتج
١٧٥٠	قراي	٢٢٨ بور سعيد





**المستوى المحلي**

عشيرة	٢٧٧	عشيرة	٢٤٨
عشيرة	٢٧٢	عشيرة	٢٤٩
عشيرة	٢٧٤	عشيرة	٢٥٠
عشيرة	٢٧٥	عشيرة	٢٥٠
عشيرة	٢٧٦	فيلا بنك العدان (قاعة عدان العزل و التسيج)	٢٥٢
عشيرة	٢٧٧	فيلا	٢٥٣
عشيرة	٢٧٨	فيلا القصب	٢٥٤
كنيسة	٢٨١	عشيرة	٢٥٥
عشيرة	٢٨٢	عشيرة	٢٥٦
فيلا	٤٤٩	عشيرة	٢٥٧
فيلا فتح الله	٤٥٠	عشيرة	٢٥٨
فيلا	٤٥١	عشيرة	٢٥٩
فيلا طابع	٤٥٢	عشيرة	٢٦١
فيلا دار عبد	٤٥٣	عشيرة	٢٦٢
فيلا	٤٥٤	عشيرة	٢٦٣
عشيرة معسر للتأمين	١٧١٢	عشيرة	٢٦٤
عشيرة	١٧١٤	عشيرة	٢٦٥
		عشيرة	٢٦٦

**مستوى المدينة**

٢٥١ مستشفى الطفولة (الاميراليتي سابقا)

**المستوى القومى**

**تابع حصر المباني و مناطق التراث**

أحياء : وسط شرق مقياس الرسم : خريطة رقم : ل - ١٣ صفحة رقم : ١٤٦

The Alexandria Preservation Trust  
مركز الحفاظ على تراث الإسكندرية





Alexandria Preservation Trust

مركز الحفاظ على تراث الإسكندرية

جداول حصر المباني ومناطق التراث

كود	اسم المبنى	العنوان
٢٤٨	عمارة	جمال عبد الناصر ٢١٢
٢٤٩	عمارة	جمال عبد الناصر ٢٠٥
٢٥٠	عمارة	حسن سرور ٨
٢٥٠	عمارة	حسن سرور ٨
٢٥١	مستشفى الطلبة (الاسرئيلي سابقا)	جمال عبد الناصر ٢١٢
٢٥٢	فيلا بنك العمال (نقابة عمال الغزل والنسيج)	الحرية، احمد علام ٢٤٢
٢٥٣	فيلا	جمال عبد الناصر ٢٤١
٢٥٤	فيلا النقيب	جمال عبد الناصر ٢٣٩
٢٥٥	عمارة	جمال عبد الناصر ٢٢٥
٢٥٦	عمارة	جمال عبد الناصر ٢٢١
٢٥٧	عمارة	قيس ١٧
٢٥٨	عمارة	قيس ١٥
٢٥٩	عمارة	عبد الكريم خطاب ٩٦
٢٦٠	عمارة	جمال عبد الناصر ٢١٢
٢٦٢	عمارة	ابن الباريزي ٢٩
٢٦٣	عمارة	ابن الباريزي ٢٧
٢٦٤	عمارة	ابن الباريزي ٣٧
٢٦٥	عمارة	ابن الباريزي ٣٥
٢٦٦	عمارة	عبد السلام عارف ٩٥
٢٧٢	عمارة	جمال عبد الناصر ٢٩١
٢٧٣	عمارة	جمال عبد الناصر ٢٧٩
٢٧٤	عمارة	جمال عبد الناصر ٢٧٧
٢٧٥	عمارة	جمال عبد الناصر ٢٤٩
٢٧٦	عمارة	جمال عبد الناصر ٢٤٧
٢٧٧	عمارة	جمال عبد الناصر ٢٤٥
٢٧٨	عمارة	عمر زعفران ١٢
٢٨١	كنيسة	عمر لطفى ١٢٦
٢٨٢	عمارة	عمر لطفى ١٢٨
٤٤٩	فيلا	كمال الدين صلاح ١١
٤٥٠	فيلا فتح الله	شارع ٦١ ٦
٤٥١	فيلا	شارع ٦١ ٣
٤٥٢	فيلا طلوع	شارع ٦١ ٥
٤٥٣	فيلا دار عابد	شارع ٦١ ٧
٤٥٤	فيلا	شارع ٦١ ٩
١٧١٢	عمارة مصر للتأمين	جمال عبد الناصر ٢٩٢
١٧١٤	عمارة	جمال عبد الناصر ٢٨١









Alexandria Preservation Trust

مركز الحفاظ على تراث الإسكندرية

جداول حصر المباني ومناطق التراث

كود	اسم المبنى	العنوان
٢٢٧	فيلا أبو بكر الصديق	٢٤ العريش
٢٢٩	فيلا	١٦ العريش
٢٣٠	فيلا	١٤ العريش
٢٣١	فيلا	١٢ العريش
٢٣٢	فيلا	١٣ فخر الدين على
٢٣٣	فيلا	١٥ فخر الدين على
٢٣٤	فيلا	١٧ فخر الدين على
٢٣٥	فيلا	٢٠ أحمد فاروق على عزت
٢٣٦	فيلا	١٨ أحمد فاروق على عزت
٢٣٩	فيلا منو	٥ أحمد فاروق على عزت
٢٤١	فيلا	١ أحمد فاروق على عزت
٢٦٠	عمارة	٢١٣ جمال عبد الناصر
٢٦١	عمارة	١٤ جلال الرومي
١٣٨٠	الهيئة المصرية للتحكيم واختبارات القطن	٣٠ زكي رجب
١٧٢٨	شركة متيا	الحضرة
١٧٣٥	فيلا	١٥ العريش
١٧٤٧	فيلا	٦٦ على إبراهيم (الجواهر سابقا)
١٧٤٨	فيلا	٦٨ على إبراهيم (الجواهر سابقا)
١٧٤٩	فيلا	٧٤ على إبراهيم (الجواهر سابقا)









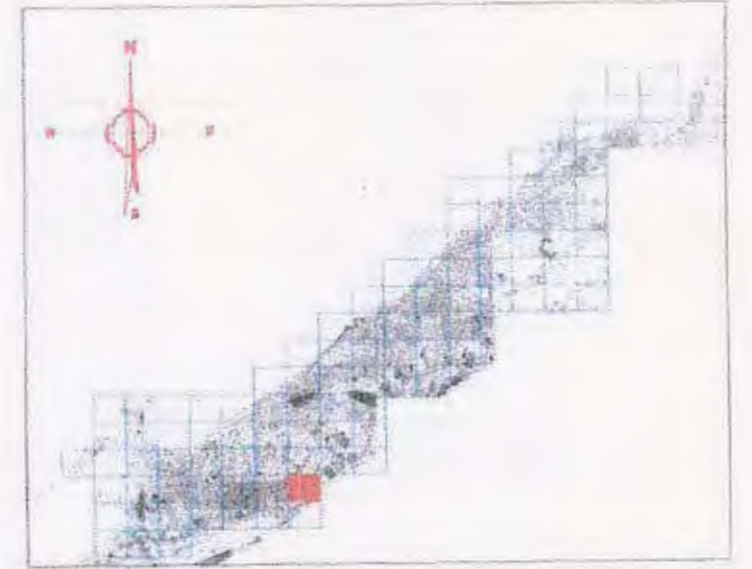
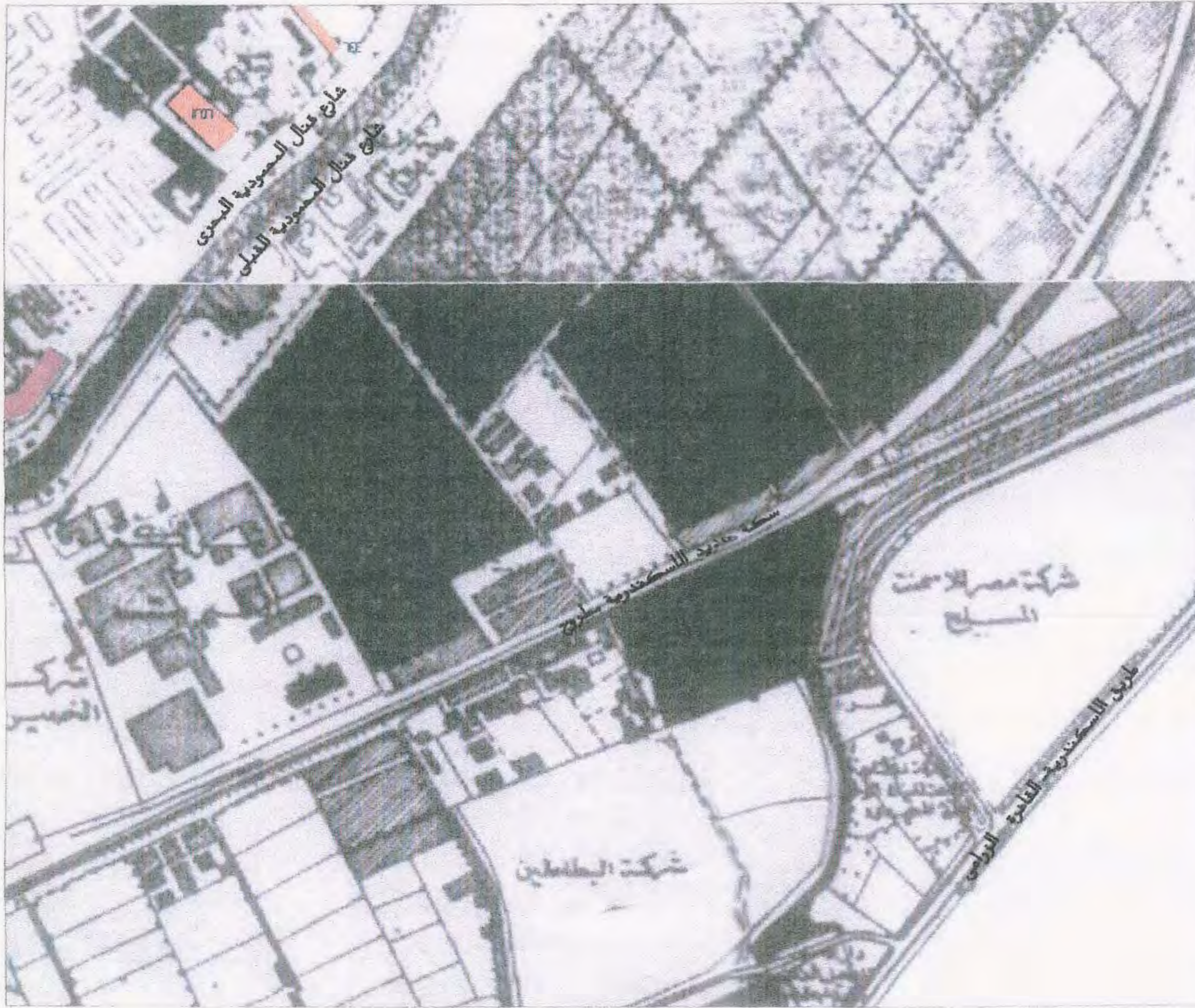
Alexandria Preservation Trust

مركز الحفاظ على تراث الإسكندرية

جداول حصر المباني ومناطق التراث


كود	اسم المبنى	العنوان
٦٤١	مساكن فيني	المفتش
٦٤٢	ملجأ أنطونيلايين	المفتش
٦٤٤	فابريكة إخوان نادر بالاسكندرية	الحضرة





المستوى المحلي	■
644 طريقه اخوان دالمر بالاسكندرية	
1256 مبنى شركة بولفار	
المستوى المدينة	■
المستوى القومى	■
643 قصر نمره 2 (قصر عمر طلوسون)	

خريطة رقم : ل- 17	<b>تابع حصر المباني و مناطق التراث</b>	
صفحة رقم : 107	مقياس الرسم :	احياء : وسط

  
**The Alexandria Preservation Trust**  
 مركز الحفاظ على تراث الإسكندرية





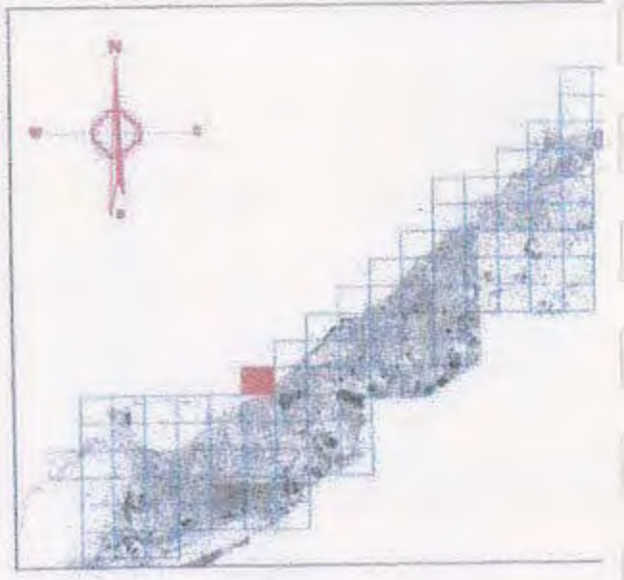
Alexandria Preservation Trust

مركز الحفاظ على تراث الإسكندرية

جداول حصر المباني ومناطق التراث

كود	اسم المبنى	العنوان
٦٤٣	قصر نمرة ٣ (قصر عمر طوسون/مخازن وزارة للتربية والتعليم)	ترعة المحمودية/الامبروزو
٦٤٤	فابريكة إخوان نادار بالإسكندرية	الحضرة
١٢٥٦	مباني شركة بولفار	المحمودية





**المستوى المحلي**

- عمارة ٣٣٩
- عمارة ٣٤٠
- عمارة ٣٦٧
- عمارة ٣٦٨

**مستوى المدينة**

- ٣٣٧ كلية مدرسة للثب المقدس

**المستوى القومى**

خريطة رقم : م - ١٢	<b>تابع حصر المباني و مناطق التراث</b>		احياء : وسط
صفحة رقم : IOE		مقياس الرسم :	





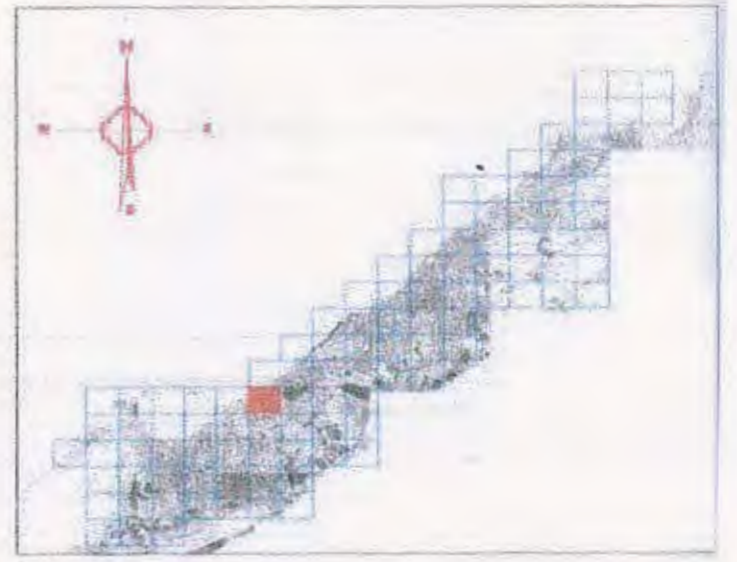
Alexandria Preservation Trust

مركز الحفاظ على تراث الإسكندرية

جداول حصر المباني ومناطق التراث

كود	اسم المبنى	العنوان
٣٣٧	كنيسة، مدرسة القلب المقدس	بور سعيد ١٦١
٣٣٩	عمارة	بور سعيد ١٧٢
٣٤٠	عمارة	بور سعيد ١٤٩
٣٦٧	عمارة	طبية ١٠٣
٣٦٨	عمارة	طبية ١٠٥





**المستوى المحلي**

316	كنيسة	217	مسجد حد القنصل وراش
317	عمارة	218	عمارة
318	عمارة	219	عمارة
319	عمارة	220	عمارة
320	عمارة	221	مدرسة سفين
321	عمارة	222	عمارة
322	عمارة	223	عمارة
323	كنيسة	224	عمارة
324	مجمع مدارس جان كوز	225	عمارة
325	عمارة	226	الجمعية الوطنية
326	عمارة	227	عمارة
327	مسجد الشهيد حد القنصل وراش	228	عمارة
328	كوبري حميد صندى ومعلقة ترام الجامعة	229	عمارة
329	عمارة سكنية	230	عمارة
330	نادي الزين	231	عمارة
331	كنيسة ومدرسة شامليون (قواتية سابقا)	232	عمارة
332	عمارة	233	عمارة
333	عمارة	234	عمارة
334	عمارة	235	عمارة
335	عمارة	236	عمارة
336	عمارة	237	عمارة
337	عمارة	238	عمارة
338	عمارة	239	عمارة
339	عمارة	240	عمارة
340	عمارة	241	عمارة
341	عمارة	242	عمارة
342	عمارة	243	عمارة
343	عمارة	244	عمارة
344	عمارة	245	عمارة
345	عمارة	246	عمارة
346	عمارة	247	عمارة
347	عمارة	248	عمارة
348	عمارة	249	عمارة
349	عمارة	250	عمارة
350	عمارة	251	عمارة
351	عمارة	252	عمارة
352	عمارة	253	عمارة
353	عمارة	254	عمارة
354	عمارة	255	عمارة
355	عمارة	256	عمارة
356	عمارة	257	عمارة
357	عمارة	258	عمارة
358	عمارة	259	عمارة
359	عمارة	260	عمارة
360	عمارة	261	عمارة
361	عمارة	262	عمارة
362	عمارة	263	عمارة
363	عمارة	264	عمارة
364	عمارة	265	عمارة
365	عمارة	266	عمارة
366	عمارة	267	عمارة
367	عمارة	268	عمارة
368	عمارة	269	عمارة
369	عمارة	270	عمارة
370	عمارة	271	عمارة
371	عمارة	272	عمارة
372	عمارة	273	عمارة
373	عمارة	274	عمارة
374	عمارة	275	عمارة
375	عمارة	276	عمارة
376	عمارة	277	عمارة
377	عمارة	278	عمارة
378	عمارة	279	عمارة
379	عمارة	280	عمارة
380	عمارة	281	عمارة
381	عمارة	282	عمارة
382	عمارة	283	عمارة
383	عمارة	284	عمارة
384	عمارة	285	عمارة
385	عمارة	286	عمارة
386	عمارة	287	عمارة
387	عمارة	288	عمارة
388	عمارة	289	عمارة
389	عمارة	290	عمارة
390	عمارة	291	عمارة
391	عمارة	292	عمارة
392	عمارة	293	عمارة
393	عمارة	294	عمارة
394	عمارة	295	عمارة
395	عمارة	296	عمارة
396	عمارة	297	عمارة
397	عمارة	298	عمارة
398	عمارة	299	عمارة
399	عمارة	300	عمارة
400	عمارة	301	عمارة
401	عمارة	302	عمارة
402	عمارة	303	عمارة
403	عمارة	304	عمارة
404	عمارة	305	عمارة
405	عمارة	306	عمارة
406	عمارة	307	عمارة
407	عمارة	308	عمارة
408	عمارة	309	عمارة
409	عمارة	310	عمارة
410	عمارة	311	عمارة
411	عمارة	312	عمارة
412	عمارة	313	عمارة
413	عمارة	314	عمارة
414	عمارة	315	عمارة
415	عمارة	316	عمارة
416	عمارة	317	عمارة
417	عمارة	318	عمارة
418	عمارة	319	عمارة
419	عمارة	320	عمارة
420	عمارة	321	عمارة
421	عمارة	322	عمارة
422	عمارة	323	عمارة
423	عمارة	324	عمارة
424	عمارة	325	عمارة
425	عمارة	326	عمارة
426	عمارة	327	عمارة
427	عمارة	328	عمارة
428	عمارة	329	عمارة
429	عمارة	330	عمارة
430	عمارة	331	عمارة
431	عمارة	332	عمارة
432	عمارة	333	عمارة
433	عمارة	334	عمارة
434	عمارة	335	عمارة
435	عمارة	336	عمارة
436	عمارة	337	عمارة
437	عمارة	338	عمارة
438	عمارة	339	عمارة
439	عمارة	340	عمارة
440	عمارة	341	عمارة
441	عمارة	342	عمارة
442	عمارة	343	عمارة
443	عمارة	344	عمارة
444	عمارة	345	عمارة
445	عمارة	346	عمارة
446	عمارة	347	عمارة
447	عمارة	348	عمارة
448	عمارة	349	عمارة
449	عمارة	350	عمارة
450	عمارة	351	عمارة
451	عمارة	352	عمارة
452	عمارة	353	عمارة
453	عمارة	354	عمارة
454	عمارة	355	عمارة
455	عمارة	356	عمارة
456	عمارة	357	عمارة
457	عمارة	358	عمارة
458	عمارة	359	عمارة
459	عمارة	360	عمارة
460	عمارة	361	عمارة
461	عمارة	362	عمارة
462	عمارة	363	عمارة
463	عمارة	364	عمارة
464	عمارة	365	عمارة
465	عمارة	366	عمارة
466	عمارة	367	عمارة
467	عمارة	368	عمارة
468	عمارة	369	عمارة
469	عمارة	370	عمارة
470	عمارة	371	عمارة
471	عمارة	372	عمارة
472	عمارة	373	عمارة
473	عمارة	374	عمارة
474	عمارة	375	عمارة
475	عمارة	376	عمارة
476	عمارة	377	عمارة
477	عمارة	378	عمارة
478	عمارة	379	عمارة
479	عمارة	380	عمارة
480	عمارة	381	عمارة
481	عمارة	382	عمارة
482	عمارة	383	عمارة
483	عمارة	384	عمارة
484	عمارة	385	عمارة
485	عمارة	386	عمارة
486	عمارة	387	عمارة
487	عمارة	388	عمارة
488	عمارة	389	عمارة
489	عمارة	390	عمارة
490	عمارة	391	عمارة
491	عمارة	392	عمارة
492	عمارة	393	عمارة
493	عمارة	394	عمارة
494	عمارة	395	عمارة
495	عمارة	396	عمارة
496	عمارة	397	عمارة
497	عمارة	398	عمارة
498	عمارة	399	عمارة
499	عمارة	400	عمارة

**المستوى المدينة**

- 360 كنيسة سان مارك
- 368 مدرسة السيدة

**المستوى القومي**

تابع حصر المباني و مناطق التراث  
 احياء : وسط  
 مقياس الرسم :  
 خريطة رقم : م - 11  
 صفحة رقم : 107





Alexandria Preservation Trust

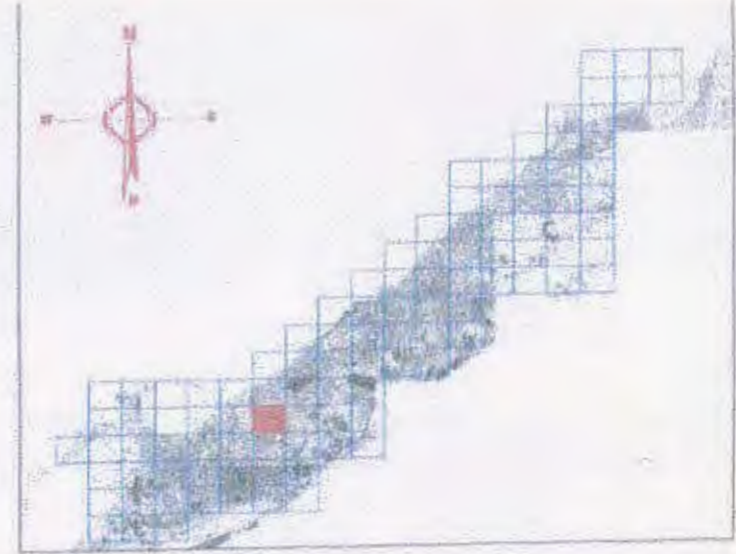
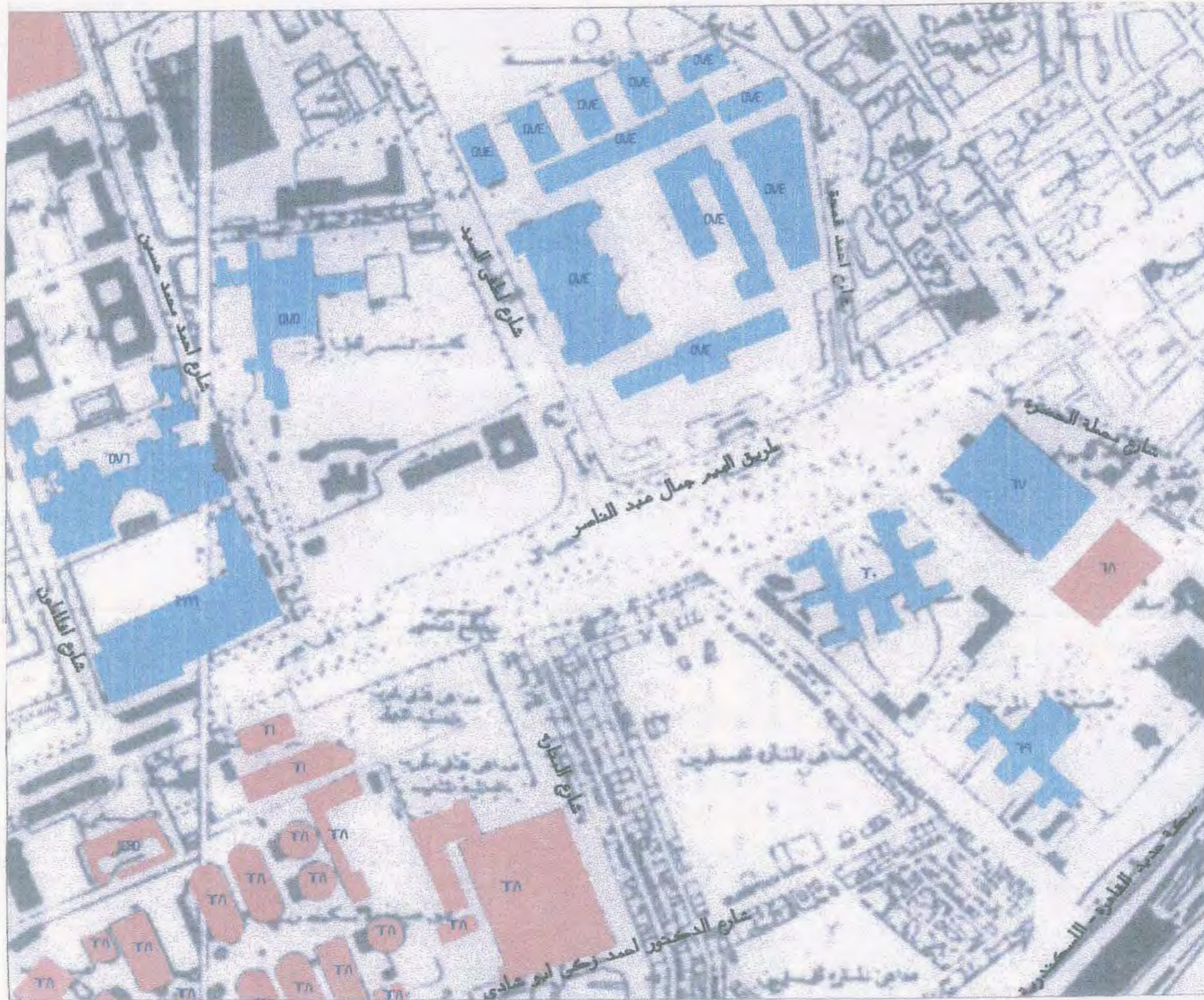
مركز الحفاظ على تراث الإسكندرية

جداول حصر المباني ومناطق التراث

العنوان	اسم المبنى	كود
عمر لطفى ١٢٢	عمارة	٢٨٠
عمر لطفى ١٢٦	كنيسة	٢٨١
بور سعيد ٠	كنيسة ملان مارك	٥٦٠
الاسكندر الاكبر	مدرسة اليبسيه	٥٦٨
أفلاطون	معهد سانت جان انتيد	٦٥٧
الشهيد عباس حنكاه (اسنا سابقا) ٩٩	عمارة	١٧٢٤
عمر لطفى	مسجد الشهيد عبد المنعم رياض	١٧٢٣
الاسكندر الاكبر	كوبرى حسين صبحى ومحطة ترام الجامعة	١٨٢١
عمر لطفى ١٥	عمارة سكنية	١٨٢٧
عمر لطفى ١٩	نلادى الأرمن	١٨٢٨
يوسف فهمى عثمان	كنيسة ومدرسة شاميليون (اليونانية سابقا)	١٨٢٩
ممقيس ٢١	عمارة	١٨٣٤
ممقيس ٢٣	عمارة	١٨٣٥
يوسف فهمى عثمان ٦	عمارة	١٨٣٦
يوسف فهمى عثمان ١٢	فيلا	١٨٣٧
يوسف فهمى عثمان ١٨	عمارة	١٨٣٨
يوسف فهمى عثمان ٢٤	عمارة	١٨٣٩
يوسف فهمى عثمان ٣٥	عمارة	١٨٤٠
يوسف فهمى عثمان ٣٧	عمارة	١٨٤١
يوسف فهمى عثمان ٤١	عمارة	١٨٤٢
يوسف فهمى عثمان ٦٠	عمارة	١٨٤٣
يوسف فهمى عثمان ٧٤	عمارة	١٨٤٤
أحمد فؤاد نور ٢٤	عمارة	١٨٥٢
أحمد فؤاد نور ٣٢	عمارة	١٨٥٣
أحمد فؤاد نور ٥٩	عمارة	١٨٥٤
أحمد فؤاد نور ٧١	كنيسة الأرمن	١٨٥٥
بيلوز ١٠	مستشفى السجيني	١٨٥٦
محمد فؤاد جلال ٥	عمارة	١٨٥٧
محمد فؤاد جلال ٣٦	عمارة	١٨٥٨
عبد المنعم سعد، يوسف فهمى عثمان	مدرسة نور الاسلام	١٨٥٩
طنية ٦٦	عمارة	١٨٦٠
طنية ٨٢	عمارة	١٨٦١

العنوان	اسم المبنى	كود
عبد السلام عارف ١٠١	مسجد عبد المنعم رياض	٢٦٧
عبد السلام عارف ١٠٢	عمارة	٢٦٨
عبد السلام عارف ٦٩	عمارة	٢٦٩
عمر زعفران ١٢	عمارة	٢٧٨
ممقيس ٤٦	مدرسة ممقيس	٢٨٠
ممقيس ٧٢	عمارة	٢٨١
ممقيس ٦٨	عمارة	٢٨٢
ممقيس ٧٦	عمارة	٢٨٣
ممقيس ٨٤	الجمعية اليونانية	٢٨٤
أحمد فؤاد نور ٧٣	عمارة	٢٨٥
أحمد فؤاد نور ٦٩	عمارة	٢٨٦
أحمد فؤاد نور ٤٥	عمارة	٢٩٠
أحمد فؤاد نور ٣٥	عمارة	٢٩٣
محمد فؤاد جلال ٢٥	عمارة	٢٩٤
محمد فؤاد جلال ٢٩	عمارة	٢٩٥
محمد فؤاد جلال ٤٢	عمارة	٢٩٨
سوق شندية ٥	فيلا	٢٩٩
سوق شندية ٦	فيلا	٣٠٠
عبد المنعم سعد ٧٧	عمارة	٣٠١
بور سعيد ١٢٣	عمارة	٣٤١
بور سعيد ١٢٨	عمارة	٣٤٤
بور سعيد ١٢٢	عمارة	٣٤٥
بور سعيد ١١٣	عمارة	٣٤٦
بور سعيد ١١٢	عمارة	٣٤٧
بور سعيد ١١٠	عمارة	٣٤٨
بور سعيد ١٠٨	عمارة	٣٤٩
بور سعيد ٧٧	عمارة	٣٥١
بور سعيد ٧٥	عمارة	٣٥٢
بور سعيد ٦٩	عمارة	٣٥٣
بور سعيد ٨٢	عمارة	٣٥٤
الفنجرى ٤	فيلا	٣٥٥
عمر لطفى ٤٩	عمارة	٣٥٦
عمر لطفى ٧٨	عمارة	٣٥٧
عمر لطفى ٨٨	عمارة	٣٥٨
عمر لطفى ٩٠	عمارة	٣٥٩
طنية ٤٠	عمارة	٣٦١
طنية ٤٦	عمارة	٣٦٢
طنية ٥٢	عمارة	٣٦٥
طنية ١٠١	كنيسة	٣٦٦
طنية ١٠٣	عمارة	٣٦٧
طنية ١٠٥	عمارة	٣٦٨
عمر لطفى ١١٨	عمارة	٣٧٨
عمر لطفى ١٢٠	عمارة	٣٧٩





المستوى المحلي	
جامع المروان	٦١٨
مركز الدراسات العليا والبحوث	٦٢١
الهيئة العامة لمرفق مياه الإسكندرية	٦٢٨
معهد سانت جان للتدريس	٦٥٧
مستشفى الجامعة	١٤٩٥

مستوى المدينة	
كلية الهندسة	٥٧٤
مدرسة ناصر للبنات	٥٧٥
مبنى كلية الزراعة (مدارس الليتوريو الإيطالية سابقا)	٥٧٦
معهد البحوث الطبية	٦١٧
مستشفى المروان	٦١٩
المستشفى اليوناني (جمال عبد الناصر/ الثامن الصحي)	٦٢٠
مدارس ناصر للبنين	١٢٨٩


  

المستوى القومي	



## إحياء الطرز المحلية

مدخل جامع المرسى ابي العباس للمعماري / ماريو روسي ١٩٢٨ - ١٩٤٠  
رقم (١٥٢١)



كلية الهندسة للمعماري / كمال إسماعيل - مكتب الأشغال ١٩٤٧ - ١٩٥٠  
رقم (٥٧٤)





المدارس الإيطالية الليتوريو حاليا كلية الزراعة - للمهندس الإيطالي / بوسيري فيتشي - ١٩٢٧ .

رقم (٥٧٦)





Alexandria Preservation Trust

مركز الحفاظ على تراث الإسكندرية

جداول حصر المباني ومناطق التراث

كود	اسم المبنى	العنوان
٥٧٤	كلية الهندسة	جمال عبد الناصر
٥٧٥	مدرسة النصر للبنات	١٥ أحمد محمد حسنين
٥٧٦	مبنى كلية الزراعة (مدارس الليتوريو الإيطالية سابقاً)	أفلاطون
٦١٧	معهد البحوث الطبية	جمال عبد الناصر ١٦٥
٦١٨	جامع المواسم	لماه مستشفى المواسم
٦١٩	مستشفى المواسم	فهمى عبد المجيد (الحضرة)
٦٢٠	المستشفى اليوناني (جمال عبد الناصر/التأمين الصحي)	جمال عبد الناصر (الحضرة)
٦٢١	مركز الدراسات العليا والبحوث	جمال عبد الناصر
٦٢٨	الهيئة العامة لمرفق مياه الإسكندرية	ميدان وابور المياه
٦٥٧	معهد سانت جيلن انتيد	أفلاطون
١٣٨٩	مدارس النصر للبنين	جمال عبد الناصر
١٤٩٥	مستشفى الجامعة	جمال عبد الناصر









Alexandria Preservation Trust

مركز الحفاظ على تراث الإسكندرية

جداول حصر المباني ومناطق التراث

كود	اسم المبنى	العنوان
٤٥٦	مسجد الامام محمد عبده	قناة السويس
٦٢٢	فيلا بولوناكى	١٠٨ الشهيد جلال النسوقى (سراى نمره ٣ سابقا)
٦٢٤	مستشفى الميديترنيه (دار الولادة) (ناريمان)	١٠ أجيون
٦٢٥	مدرسة المير دى نيو	١٢٢ الشهيد جلال النسوقى (سراى نمره ٣ سابقا)
٦٢٦	فيلا	١٢٣ للشهيد جلال النسوقى (سراى نمره ٣ سابقا)
٦٢٧	فيلا	١٢١ للشهيد جلال النسوقى (سراى نمره ٣ سابقا)
٦٢٨	الهيئة العامة لمرفق مياه الاسكندرية	ميدان وابور المياه
٦٢٩	عمارة عداه	٥ ميدان وابور المياه
٦٢٣	فيلا	٧ عمر الفاروق يوسف (سوارس سابقا)
٦٢٤	فيلا	١١ عمر الفاروق يوسف (سوارس سابقا)
٦٤٠	المستشفى الايطالى (العسكرى حاليا)	الحضرة
١٢٦٢	مستشفى العظام (ناريمان)	الحضرة
١٢٦٤	مستشفى الحميات	الحضرة










Alexandria Preservation Trust

مركز الحفاظ على تراث الإسكندرية

جداول حصر المباني ومناطق التراث

كود	اسم المبنى	العنوان
٤٥٧	مسجد محرم بك (أثجا هاتم)	محرم بك، ترعة المحمودية بحرى
٤٩٤	عمارة سكنية	٣٥٨ ترعة المحمودية بحرى
٦٤٣	قصر نمرة ٣ (قصر عمر طوسون/ مخازن وزارة التربية والتعليم)	ترعة المحمودية/لامبروزو
١٢٥٨	جبلتة مستشفى ناريمان للعظام	الحضرة
١٢٦٣	مستشفى العظام (ناريمان)	الحضرة
١٦٧٣	مدرسة محرم بك الإعدادية بنين	١٨ نبيل الوقاد
١٦٧٤	مدرسة عرفان الإعدادية بنات	محرم بك، جمال الدين
١٦٨٧	فيلا اميرون (مسكن الكتيب الانجليزى داريل)	١٩ المأمون
١٦٨٩	مبنى شركة بولفار	قناة السويس
١٦٩٠	فيلا فرغى باشا (جمعية ومدرسة البر الإسلامية)	١ محرم بك، مصطفى العبادى
١٦٩١	عمارة سكنية	١٠ مصطفى العبادى





المستوى المحلي	
٦٥٧	معهد سالت جان التود
١٧٧٩	ادارة الجامعة
١٧٨٠	عمارات الأوقاف ( العروة الوثقى )
٢٠٤٢	عمارة
مستوى المدينة	
٥٥٩	قاعة المؤتمرات الكبرى لجامعة الاسكندرية
٥٦٠	كلية سان مارك
٥٦١	مدرسة النشاط البدني المشتركة
٥٦٢	مبنى الأبنام اليوناني كاتيكوريون
المستوى القومي	
١٢٢٩	المكتبة وبنى المدرجات

خريطة رقم: ن ١٣-	<b>تابع حصر المباني و مناطق التراث</b>		احياء : وسط
صفحة رقم: ١٧٧	مقياس الرسم :		





Alexandria Preservation Trust

مركز الحفاظ على تراث الإسكندرية

جداول حصر المباني ومناطق التراث

كود	اسم المبنى	العنوان
٥٥٩	قاعة المؤتمرات الكبرى لجامعة الإسكندرية	بورسعيد (أمام مجمع الكليات النظرية)
٥٦٠	كلية سان مارك	بورسعيد
٥٦١	مدرسة الشاطبي الإعدادية المشتركة (جمعية يد الأحرار الأورثوذكسية)	الإسكندرية الأكبر ١٠٢
٥٦٢	مطبخ الأيتام اليوناني كاتيكيزيون	الإسكندرية الأكبر ٩٢
٦٥٧	معهد سانت جان أنتيد	أفلاطون
١٢٧٩	المكتبة ومبنى المدرجات	السلسلة
١٧٧٩	إدارة الجامعة	طريق الجيش ٣
١٧٨٠	عمارات الأوقاف (العروة الوثقى)	طريق الجيش ٥
٢٠٤٢	عمارة	قناة السويس ٢٩١









Alexandria Preservation Trust

مركز الحفاظ على تراث الإسكندرية

جداول حصر المباني ومناطق التراث

كود	اسم المبنى	العنوان
٥٥٩	قاعة المؤتمرات الكبرى لجامعة الاسكندرية	بورسعيد (امام مجمع الكليات النظرية)
٥٦٢	ملجأ الأيتام اليوناني كاتيسكيرون	الاسكندر الأكبر ٩٢
٥٦٣	ملجأ العجزة الايطالي (فيكتور عمانويل)	الاسكندر الأكبر ٧٤
٥٦٤	عمارة	الاسكندر الأكبر ٤٦
٥٦٩	المدارس اليونانية	الاسكندر الأكبر
٥٧٠	النادي اليوناني	الاسكندر الأكبر
٥٧١	مدرسة الصناعات الزخرفية والمعمارية (العروة الوثقى)	قناة السويس
٥٧٢	جمعية العروة الوثقى	المقدم حسنى حمادة، رياض سابقا
٥٧٩	عمارة ماكس ادريه (أجيون)	الشهيد صلاح مصطفى ٨١
٥٨٩	مجلس الدولة التقضائي (فيلا ادوين جوهر)	البطلمية، السلطان حسين
٥٩٠	فيلا ادجار جوهر (أبو الفضل حاليا)	السلطان حسين (الشهيد صلاح مصطفى سابقا) ٤٩
٥٩١	عمارة	بنى العباس ٢٠
٥٩٣	البنك التجارى الدولى (عمارة نيقولا سوسق)	السلطان حسين ٦١
٦٢٢	قسم باب شرق	جمال عبد الناصر ١٣٣
٦٢٨	الهيئة العامة لمرفق مياه الاسكندرية	ميدان ولبور المياه
٦٥٧	معهد سانت جان انثيد	أفلاطون
١٢٦٢	عمارة Pepikofer	بنى العباس ٣٨
١٢٧٩	المكتبة ومبنى المدرجات	السلسلة
١٣٨٤	صهريج ابن النبيه	السلطان حسين حدائق الشلالات
١٣٨٥	مقبرة اللاتين	باب شرقى
١٣٨٧	أسوار المدينة الاسلامية	حدائق الشلالات
١٤١٧	معبد الرأس السوداء	جمال عبد الناصر
١٧١٩	عمارة توريل	الفراغة ٤٦
١٧٢٠	عمارة توريل	الفراغة ٤٧
١٧٢٦	جمعية الشبان المسلمين	الشاطبي
١٧٥١	عمارة	بنى العباس ٢٠
١٧٥٢	عمارة	بنى العباس ٣٠
١٧٥٣	عمارة	بنى العباس ٣٢
١٧٥٤	عمارة	بنى العباس ٣٤
١٧٥٥	مدرسة ماريا لوزيليتريتشى	بنى العباس ٢٥
١٧٥٦	عمارة	الشهيد صلاح مصطفى ٧٣
١٨٢٥	عمارة سكنية	السلطان حسين ٥٩
١٩٧١	فيلا باتون (مباحث أمن الدولة)	الفراغة ٣٠
١٩٧٢	فيلا النجار (أجيون سابقا)	الفراغة ٢٨














قصر سرسوق ١٨٩٨ ( البنك التجارى البحرى ) للمعمارى هنرى غرة

رقم (٥٩٦)





Alexandria Preservation Trust


مركز الحفاظ على تراث الإسكندرية

جداول حصر المباني ومناطق التراث

كود	اسم المبنى	العنوان
٦٤٦	متحف للفنون الجميلة	١ منشأ
٦٤٧	فيلا لوارد أجيون	٣ جابر بن حنين
٦٤٨	نادى الدفاع الاجتماعي	جرين
٦٤٩	ادارة وسط التعليمية (اللجنة النقابية للعاملين بالتعليم)	٦٢ أحمد محمد اسماعيل
٦٥٠	مكتسبية الصين (سلوم سابقا)	٦ نبيل الوقاد (الرصافة سابقا)
٦٥١	مدرسة الزهراء الاعدادية للبنات	٦٩ نبيل الوقاد (الرصافة سابقا)
٦٥٢	مدرسة محرم بك الثانوية بنين (فيلا أرنو)	أحمد أيوب
٦٥٣	مدرسة تجارة المحمودية الثانوية بنين	١٧ أحمد أيوب
٦٥٤	القضاء العسكري (ملجأ اليهود)	٣ نبيل الوقاد (الرصافة سابقا)
٦٥٥	معهد الخدمة الاجتماعية (فيلا توريان)	٦٧ نبيل الوقاد (الرصافة سابقا)
٦٥٦	مدارس التعاون الخاصة	٥٦ نبيل الوقاد (الرصافة سابقا)
١٣١٧	مبنى الاسعاف	ميدان عمر طوسون
١٣٢٧	صهاريج صفوان (عمارة توريان)	٨٤ أسفل جمال عبد الناصر
١٣٨٨	سوار المدينة الإسلامية	الاستاد
١٦٧٨	مدرسة جرين الخاصة	جرين
١٦٨١	ملجأ الفرنسيين	ظفيل، صقلية
١٦٨٢	مدرسة سان جوزيف	ملجأ سان جوزيف
١٦٨٤	المعهد العالي للخدمة الاجتماعية	٦٧ نبيل الوقاد (الرصافة سابقا)
١٦٨٦	حضارة الأزهر	أحمد أيوب
١٦٩٢	فيلا	٦٦ أحمد محمد اسماعيل
١٧٥٥	مدرسة ماريما اوزيليتريشي	٢٥ بنى العباس
١٧٥٧	فيلا بقون	٦ سليمان يسرى
١٧٥٨	مكتسبية ليبيا	٤ سليمان يسرى
١٧٦٧	عمارة تورتيا	١٩ الجبرتي
١٧٦٨	فيلا	١٧ الجبرتي
١٧٦٩	فيلا	١٥ الجبرتي
١٧٧٠	فيلا	١ حسين نوح
١٧٧١	عمارة	٣ حسين نوح
١٧٧٢	عمارة	١١ حسين نوح
١٧٧٣	عمارة	٩ عبد السيد
١٧٧٤	فيلا	١٢ عبد السيد
١٧٧٥	وزارة النقل البحري	٤ البيطانية
١٧٧٦	وزارة النقل البحري	٧٨ جمال عبد الناصر
١٧٧٨	عمارة قرغنى باشا	١١ الفراغة
١٧٨٢	عمارة	١١٤ جمال عبد الناصر
١٧٨٣	جهاز حماية املاك الدولة	١٢١ جمال عبد الناصر
١٧٨٤	هيئة ميناء الاسكندرية	١٠٦ جمال عبد الناصر
١٧٨٥	فيلا	١١٥ جمال عبد الناصر
١٧٨٦	عمارة ادريانا بينتو لزابيتي	١٠٠ جمال عبد الناصر
١٧٨٧	عمارة	١٠٥ جمال عبد الناصر
١٧٨٨	عمارة	١٠٧ جمال عبد الناصر
١٧٨٩	مديرية الشؤون الصحية	٩٥ جمال عبد الناصر

كود	اسم المبنى	العنوان
٥٨٠	فيلا بامبولى (مكتسبية الأمريكية سابقا)	جمال عبد الناصر
٥٨٢	عمارة ماكس دى زغيب (لوتسكو سابقا)	٩٦ جمال عبد الناصر
٥٨٣	التأمين الأهلية/عمارة توريان	٨٠ جمال عبد الناصر
٥٨٤	التأمين الأهلية/عمارة توريان	٨٤ جمال عبد الناصر
٥٨٥	ادارة التعليم الفني	٧٤ جمال عبد الناصر
٥٨٦	عمارة شركة سيكورتاه (الاسكندرية للتأمين)	١٢ الفراغة
٥٨٧	الجهاز المركزى للمحاسبة (فيلا زغيب)	٨ البيطانية
٥٨٨	المعهد التقنى الألماني	٦ البيطانية
٥٨٩	مجلس الدولة القضائى (فيلا لادوين جومر)	البيطانية، السلطان حسين
٥٩٠	فيلا انجار جومر (أبو الفضل حاليا)	٤٩ السلطان حسين (الشهيد صلاح مصطفى سابقا)
٥٩١	عمارة	٢٠ بنى العباس
٥٩٢	المنزى الثقافى الرومى (منزل سلفاجو)	٩ تاج الرؤساء
٥٩٤	المركز الثقافى الألماني (فيلا بينى)	٩٧ جمال عبد الناصر
٥٩٥	مدرسة بلقيس الابتدائية	٩٥ جمال عبد الناصر
٥٩٦	البنك التجارى البحرى (قصر مرسوق)	٨٥ جمال عبد الناصر
٥٩٧	فيلا مرسوق (خالد أبو اسماعيل حاليا)	الدكتور ابراهيم عبد السيد
٥٩٨	بنك القاهرة باريس (فيلا ماتيلوبولوس)	١١ الدكتور ابراهيم عبد السيد
٥٩٩	عمارة كاميرس	٦ الدكتور ابراهيم عبد السيد
٦٠٠	السفارة السعودية (فيلا بنتو)	٤ الدكتور ابراهيم عبد السيد
٦٠١	فيلا الطويل	١٢ الجبرتي
٦٠٢	شركة الاتحاد المصرى للنقل البحرى	٥ الجبرتي
٦٠٢	شركة البيلى للأخشاب (فيلا مغولى)	١١ الجبرتي
٦٠٤	عمارة تورتيا	١٣ الجبرتي
٦٠٥	سفارة الكويت (فيلا لوجستينو)	٢٠ ياتريس لومومبو (بلجيكا سابقا)
٦٠٦	بنك لوف أمريكا (فيلا روندزلى)	١٠ ياتريس لومومبو (بلجيكا سابقا)
٦٠٧	فيلا كوتارلى	١٢ ياتريس لومومبو (بلجيكا سابقا)
٦٠٨	فيلا غرة	١٨ ياتريس لومومبو (بلجيكا سابقا)
٦٠٩	عمارة لؤلؤة محمر	١٣ كامل الكيلانى (سلفاجو سابقا)
٦١٠	عمارة	١١ كامل الكيلانى (سلفاجو سابقا)
٦١١	عمارة سلفاجو / بيتابولو	٢٨ ياتريس لومومبو (بلجيكا سابقا)
٦١٢	عمارة كوتارلى	٣٢ ياتريس لومومبو (بلجيكا سابقا)
٦١٣	فيلا كوتارلى	٣٠ ياتريس لومومبو (بلجيكا سابقا)
٦٢٨	الهيئة العامة لمرفق مياه الاسكندرية	ميدان وابور المياه
٦٣٠	فيلا رولتو (المخبرات العسكرية)	ميدان وابور المياه
٦٣١	فيلا جستانف أجيون	٧٥ منشأ
٦٣٢	عمارة جستانف أجيون	١٠ بلستور
٦٣٣	فيلا	٧ عمر الفاروق يوسف (سولرس سابقا)
٦٣٥	عمارة البرت سلامة	٧١ هنو، منشأ
٦٣٦	دائرة على باشا يحيى	٦ محمد مصطفى اسماعيل
٦٣٧	أكاديمية السادات (فيلا عده)	٥٩ منشأ
٦٣٨	المستشفى الرمدى العام	منشأ/خلف الاستاد
٦٣٩	ملعب البلدية	بلجيكا





فیلا جستاف اگیون للمعماری / اجست بیریه ۱۹۲۶

رقم (۶۳۱)





Alexandria Preservation Trust

مركز الحفاظ على تراث الإسكندرية

جداول حصر المباني ومناطق التراث

كود	اسم المبنى	العنوان
١٧٩٠	عمارة	جمال عبد الناصر ٩٨
١٧٩١	عمارة	جمال عبد الناصر ٩٠
١٧٩٢	عمارة	جمال عبد الناصر ٩٣
١٧٩٣	المدعى العام الاشتراكي	جمال عبد الناصر ٧٦
١٧٩٤	عمارة	جمال عبد الناصر ٧٩
١٨٣١	ضريح سيدي يعقوب	جمال عبد الناصر ٧٥
١٨٣٢	ضريح سيدي عبد الله	جمال عبد الناصر ٧٠
١٨٣٣	عمارة	جمال عبد الناصر ٨٩
١٩٧١	بنيلا باتون (مباحث أمن الدولة)	الفراغة ٣٠
١٩٧٢	بنيلا النجار (أجيون سابقا)	الفراغة ٢٨
٢٠٢٢	عمارة	سيدي محرز ٢٤
٢٠٤٨	زيارة المالية، المديرية المالية	الفراغة
٢٠٤٩	عمارة	نوح أفندي ٥
٢٠٥٠	كنيسة السريان الكاثوليك	نوح أفندي ٣





مبنى جمعية الاسعاف للمعماري اليسندرو لوريا - ١٩٢٧

رقم (١٣١٧)









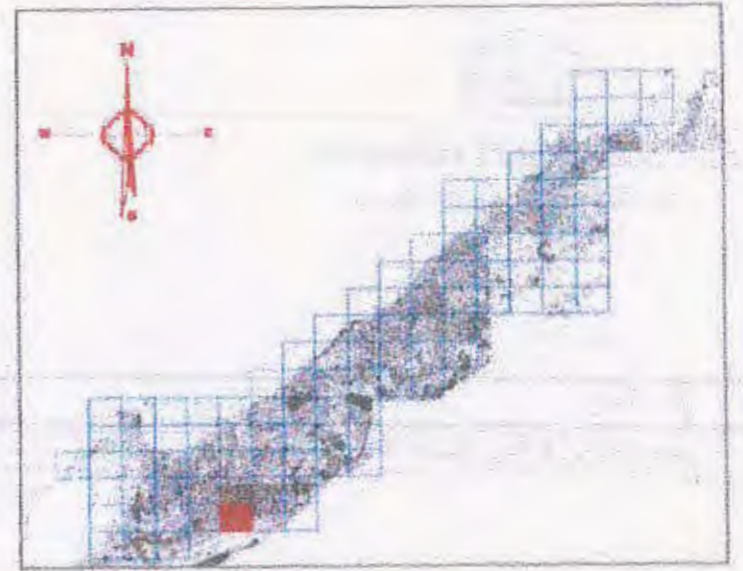
Alexandria Preservation Trust

مركز الحفاظ على تراث الإسكندرية

جداول حصر المباني ومناطق التراث

كود	اسم المبنى	العنوان
٤٦٠	مسجد أولاد الشيخ الجديد	محرم بك بجوار مكتب البريد
٥٢٧	مدرسة محرم بك الإعدادية للبنات	محرم بك
٥٤١	جمعية التأهيل المهني	نبيل الوقاد
٥٥٦	مدرسة أمين الراعي المهنية (قصر أحمد طلعت)	ترعة المحمودية بحرى
١٦٧٢	مدرسة محرم بك الإعدادية بنين	١٨ نبيل الوقاد
١٦٧٥	محكمة كرموز الشرعية	المحكمة
١٦٧٦	مدرسة الجمعية الخيرية الإسلامية	محرم بك
١٦٧٧	عقار	٢٨ نبيل الوقاد (الرصافة سابقا)
١٦٨٠	مديرية الشؤون الصحية	٣٤ نبيل الوقاد (الرصافة سابقا)
١٦٨٢	مدرسة من جوزيف	ملجأ من جوزيف
١٦٨٣	عقار	٥٣ نبيل الوقاد (الرصافة سابقا)
١٦٨٨	عمارة سكنية	٣٨ محرم بك





المستوى المحلي

مستوى المدينة

مدرسة أمين الرافعي المهنية (قصر أحمد طلعت) ٥٥٦

المستوى القومي

خريطة رقم: ن ١٧-	تابع حصر المباني و مناطق التراث		احياء : غرب
صفحة رقم ١٧٩	مقياس الرسم :		

The Alexandria Preservation Trust  
 مركز الحفاظ على تراث الإسكندرية





Alexandria Preservation Trust

مركز الحفاظ على تراث الإسكندرية


جداول حصر المباني ومناطق التراث

العنوان	اسم المبنى	كود
ترعة المحمودية بحرى	مدرسة أمين الراقعي المهنية (قصر احمد طلعت)	٥٥٦









مجموعة عمارات محطة الرمل في الطرز الإيطالية - للمعماري / اليسندرو سورينا ١٩٢٧ - ١٩٢٩

و ريكاردو سميت في الثلاثينات.

أرقام (٨٠٧ - ٨٠٨)





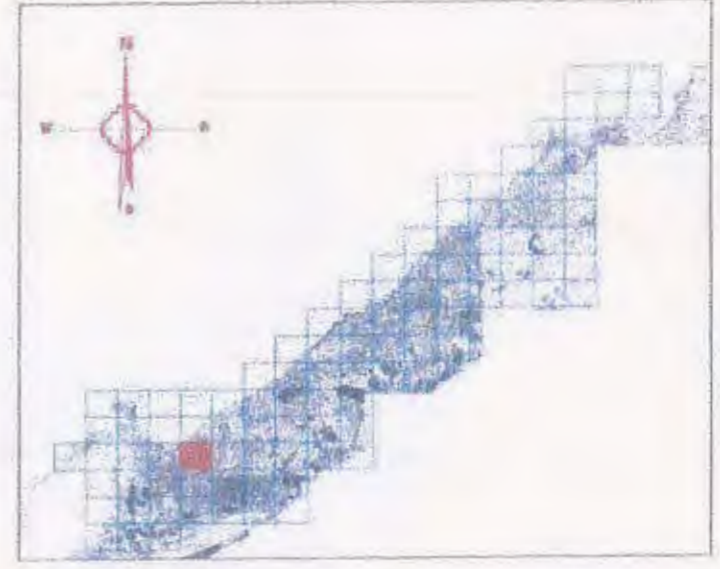
Alexandria Preservation Trust

مركز الحفاظ على تراث الإسكندرية

جداول حصر المباني ومناطق التراث

كود	اسم المبنى	العنوان
١	عمارة الشرقي للتأمين	الإسكندر الأكبر ٢٠
٢	عمارة بينكاكيس	الإسكندر الأكبر ١٦
٣	جامع إبراهيم	ميدان الخالدين
٤	المكتب الإقليمي لمنظمة الصحة العالمية	ميدان الخالدين
٥	عمارة شركة التأمين الأهلية	الإسكندر الأكبر ١٥
٦	عمارة محمود صالح	الإسكندر الأكبر ١٧
٧	عمارة القنصلية الإيطالية	الإسكندر الأكبر ١٩
٨	عمارة الطاجوري	الدجلة ١
٩	القنصلية الإيطالية	ميدان سعد زغول ٢٥
٢٠	جامعة الإسكندرية (القنصلية البريطانية سابقا)	الإسكندر الأكبر، كلية الطب
٢١	نادي ضباط القوات المسلحة	محمود صلاح الدين ٢٠
٢٢	عمارة هيكل	أمين فكري ٢١
١٤٣	محلات أتينيوس	الإسكندر الأكبر ٢٣
٥٥٩	قاعة المؤتمرات الكبرى لجامعة الإسكندرية	بور سعيد (مام مجمع الكليات النظرية)
٥٦٤	عمارة	الإسكندر الأكبر ٤٦
٥٦٥	عمارة	الإسكندر الأكبر ٤٠
٥٦٦	هيئة الرقابة الإدارية (فيلا متر افتيس)	الإسكندر الأكبر ٢٦
٥٦٧	عمارة	الإسكندر الأكبر ٢٢
٥٧٣	بنك النيل (فيلا جريباري سابقا)	شامبليون ٦
٥٩٠	فيلا لاجار جوهر (ابو الفضل حاليا)	السلطان حسين (الشهيد صلاح مصطفى سابقا) ٤٩
١٣٦٥	مبنى التأهيل للمريضات Nurse home (مديرية الشؤون الاجتماعية)	كلية الطب ١٩
١٨٢٠	سكن نواب كلية الطب	الإسكندر الأكبر
١٨٢٢	حي وسط	حزم ٢
١٨٢٣	عمارة	شامبليون ٢٠
١٨٢٦	عمارة سكنية	شامبليون ٢٤





**المستوى المحلي**

شارع النهر	٢٥
شارع مسير القادين	٢٦
شارع بنة، نازك القوس	٢٨
قلاخ رقم (الرقابة العامة كسباني)	٣٤
برج النهر	٤٠
عمارة شركة الغازات المصرية	٤١
عمارة شركة الغازات المصرية	٤٩
محل ساروتس	٤٣
قلاخ قلاخ القديس والقديس	٥٠
قلاخ الامن العام	٥١
قلاخ ماريون ومطعم زركون	٥٢
شارع جرجس	٥٣
قلاخ القديس القديس	٥٤
مبنى القديس (القلاخ طومسون)	٥٦
بورصة الامتدادية	٥٣
شارع اورينكا	٥٧
شارع منصور قلادة	١١٣
قلاخ كورنيش	١١٤
الكنيسة الانجليكانية	١٣٧
بنفسا ريكو	١٣٩
بنفسا روهان	١٤٠
بنفسا نهر	١٤١
بنفسا ماركس	١٤٢
بنفسا ايفيس الاماسي	١٤٤
شارع ناسخه	١٤٤
شركة القطن الفرنسي والبنال التجارية	١٤٥
شارع صيغون	١٤٥
عمارة القديس القديس	١٤٥
شارع داسيلي	١٤٥
شارع صفاق	١٤٥
شارع نهر ماسا	١٤٥
شارع مسك	١٤٥
قلاخ الاماسي (الزويون حاتم)	١٤٥
مدرسة القديس (المدرسة الاسكندنافية)	١٤٥
محل جاشي	١٤٥
محل عن القديس	١٤٥
القديس القديس	١٤٥
بنفسا لوتشيا	١٤٥
محل لوتشيا	١٤٥
محل كاترينا	١٤٥

تابع حصر المباني و مناطق التراث

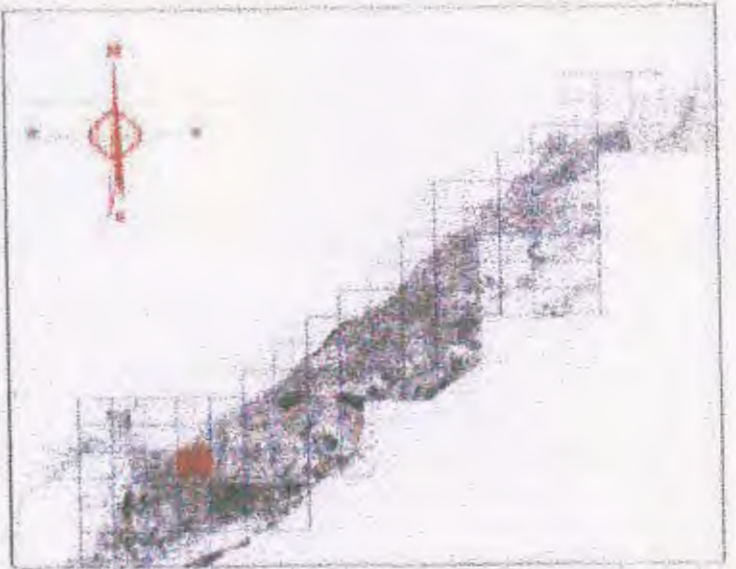
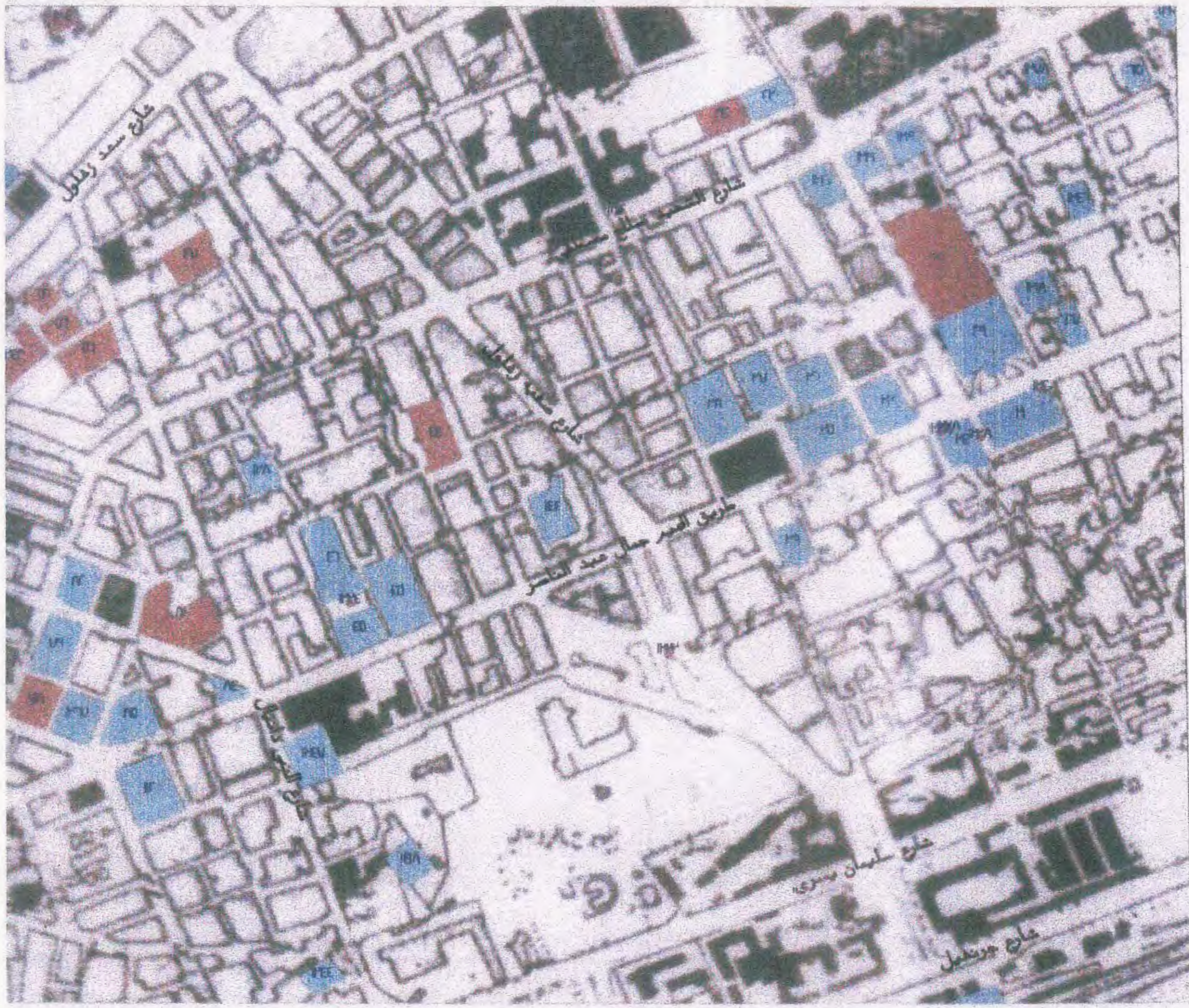
خريطة رقم : س - ١٥

صفحة رقم : ١٨٤

مقياس الرسم : وسط

احياء : وسط





مستوى المدينة	
شارع الخديوي	15
سورج ميد رويش	16
الغرفة التجارية	21
البنك الأهلي المصري	26
البنك المركزي المصري	28
قراي العقاري المصري	37
شارع جزيرة الأهرام (البيوت)	38
شارع الخديوي	39
قصر الملكة شادية	42
بولي مملكة مصر	43
متحف ويوت الملكي	44
مدرسة توتنكي (قصر الكونت زغرب)	45
قصر جمال جعفر (قصر الملكة حانيا)	46
بنك القاهرة بنك مصر الدولي	47
المركز الثقافي الأمريكي (قصر الشروق)	48
قصرات المنطقة اليهودية والمدينة اليهودية	49
شارع الخديوي	50
شارع الخديوي	51
كنيسة الإنجليكانية	52
قصر الخديوي الأحمدي والمدينة الخديوية	53
قصر الخديوي الخديوي	54


  

المستوى القومي	
بنك الخديوي (قصر الخديوي)	55
متحف الخديوي الخديوي وجمعية الأنا	56
كنيسة سان ميلا	57
المتحف اليهودي	58
الكنيسة الأرثوذكسية	59
البنك الأهلي المصري	60
بنك مصر	61
بنك مصر (مصر)	62
بنك مصر (مصر)	63
بنك مصر (مصر)	64
بنك مصر (مصر)	65
بنك مصر (مصر)	66
بنك مصر (مصر)	67
بنك مصر (مصر)	68
بنك مصر (مصر)	69
بنك مصر (مصر)	70

خريطة رقم: 1/100000  
 صفحة رقم: 1/100000  
 مقياس الرسم: 1:100000  
 احياء: وسط

The Alexandria Preservation Trust  
 مركز الحفاظ على تراث الإسكندرية





قصر فييني - تصميم / المكتب الفرنسي جان سان .

رقم (٢٤)





Alexandria Preservation Trust

مركز الحفاظ على تراث الإسكندرية

جداول حصر المباني ومناطق التراث

كود	اسم المبنى	العنوان
٨٧	عمارة لوريوتيكيا	٢٣ صلاح سالم
١١٢	قصر ثقافة الحرية	١ جمال عبد الناصر
١١٣	عمارة منصور قلاده	١٩ مرسى بدر
١١٤	نقطة شريف	٣ جمال عبد الناصر
١٣٠	مبنى محطة مصر	ميدان الشهداء
١٣٧	الكنيسة الانجيلية	٢ الكنيسة الانجيلية
١٣٨	متحف وبيت كفاي	٤ طوسون
١٣٩	سينما رياتو	صفيّة زغول
١٤٠	سينما رويال	٢٢ جمال عبد الناصر
١٤١	سينما امير	جمال عبد الناصر
١٤٢	سينما مترو	صفيّة زغول
١٤٤	مدرسة توشكى (قصر الكونت زغيب)	جمال عبد الناصر
٥٩٠	فيل ايجار جوهر (أبو الفضل حاليا)	٤٩ السلطان حسين (الشهيد صلاح مصطفى سابقا)
٦١٤	بنك فيصل الاسلامى	٧ فيكتور بامبلى
٦١٥	بنك القاهرة باركليز الدولى	١٠ القواطم
١٣١٨	المركز الثقافى الأمريكى (فيل الطويل)	٣ القراعة
١٣١٩	عمارات الطائفة اليهودية والمدرسة اليهودية	٢٣ ٢٥، السلطان حسين
١٣٢٠	عمارة مرسى	١٤ المتحف
١٣٢٣	تمثال اسماعيل باشا	خلف سينما امير
١٣٢٤	تمثال نوبل	أمام مسرح سيد درويش
١٣٢٨	صهاريج شركة المياه (مع التحفظ)	٦١ أسفل جمال عبد الناصر
١٣٤٠	صهاريج عمارة باراسكفاس (مع التحفظ)	٦٣ أسفل جمال عبد الناصر
١٣٤٤	جامع النبى دانيال	النبى دانيال
١٣٤٦	كنيسته الاسكندرية	٦ فيكتور بامبلى
١٣٤٧	عمارة التامين الأهلية والحديقة الجانبية	٣٣ النبى دانيال
١٣٤٨	عمارة منشه	١٣ النبى دانيال، جمال عبد الناصر
١٣٥٠	المركز الثقافى الفرنسى والفيل المجاورة (فيلات سواريس)	٣٠ النبى دانيال
١٣٥٢	عمارة صيدناوى	١٠ الدردير
١٣٥٣	عمارات الجالية اليهودية	٦٩ النبى دانيال
١٣٥٨	عمارة بامبلى	٨ جمال عبد الناصر
١٣٥٩	عمارة صائق	٢٣ صفيّة زغول
١٣٦٠	عمارات بدير باشا	٤٤ ٥٠، ٤٨، ٤٦، سعد زغول
١٣٦١	عمارة سكر	٤٣ سعد زغول
١٣٦٢	الملجأ الألماني (بازيوس هايم)	السلطان حسين
١٣٦٤	مدرسة المنار (المدرسة الاسكندنافية)	أمين باشا فكرى
١٣٦٧	محل حيشى	٢٢ صلاح سالم
١٣٦٩	محل خان الخليلي	٣٤ جمال عبد الناصر
١٣٧١	النادى السورى	٣٢ صفيّة زغول
١٣٧٢	سائقا لوتشيا	٤٠ صفيّة زغول
١٣٧٣	محل ايليت	صفيّة زغول
١٣٧٤	محل شيكوريل	٣٦ سعد زغول
١٣٧٨	فيلاد تابع مديرية الشؤون الاجتماعية	١٠ فيكتور بامبلى

كود	اسم المبنى	العنوان
١١	فندق سيسيل	١٦ ميدان سعد زغول
٢٣	مؤسسة دار التحرير للمطبوع والنشر (مكتب فينى سابقا)	١ الدكتور أحمد عبد السلام
٢٤	بنك التجاريون (قصر فينى سابقا)	٢ الدكتور أحمد عبد السلام
٢٥	عمارة فينى	٥ الدكتور أحمد عبد السلام
٢٦	عمارة مصر للتأمين	٦٦ جمال عبد الناصر
٢٧	السفارة اللبنانية	٦٤ جمال عبد الناصر
٢٨	عمارة بنك قناة السويس	١ محمود مختار
٢٩	مبنى المحافظة	٦٠ جمال عبد الناصر
٣٠	المتحف اليونانى الرومانى وجمعية الآثار	المتحف
٣١	عمارة باراسكفاس/جانوتى	٦٢ جمال عبد الناصر
٣٢	فيلاد أفرينو (المركز العامة للمباني)	٥٨ جمال عبد الناصر
٣٣	عمارة أفرينو	٥٤ جمال عبد الناصر
٣٤	الهيئة العامة لمراقبة المياه	٦١ جمال عبد الناصر
٣٥	التأمين الأهلية/عمارة عداة	٤ ابن الصايغ
٣٦	التأمين الأهلية/عمارة عداة	٢ ابن الصايغ
٣٧	التأمين الأهلية/عمارة عداة	٢ فرناند عداة
٣٨	التأمين الأهلية/عمارة عداة	٢ محمد فتحى الخولى
٣٩	الشركة المصرية للمصايد (فيلاد سينجاليا)	٥٣ جمال عبد الناصر
٤٠	برج الثغر	٥١ جمال عبد الناصر
٤١	عمارة شركة العقارات المصرية/المتحدة للإسكان والتعمير	٤٩ جمال عبد الناصر
٤٢	عمارة شركة العقارات المصرية/المتحدة للإسكان والتعمير	٥١ خلف جمال عبد الناصر
٤٣	محل بسترووس	٣٩ جمال عبد الناصر
٤٤	كنيسة سان سبا	بطركية اليونان
٤٥	عمارة قرداحى	٢٢ جمال عبد الناصر
٤٦	مسرح سيد درويش	٢٢ جمال عبد الناصر
٤٧	المعبد اليهودى	٦٥ النبى دانيال
٥٠	ادارة الدفاع المدنى والحريق	سليمان يسرى، صفيّة زغول
٥١	ادارة الأمن العام	صفيّة زغول
٥٢	فندق متربول ومطعم ترياقون	ميدان سعد زغول
٥٣	عمارة جوردانو	١٧ المهندس عبد الفتاح الحضرى
٥٤	الغرفة التجارية	١ للغرفة التجارية
٥٦	الكنيسة المرقسية	١٩ الكنيسة المرقسية
٧٤	البنك العربى المحدود	٢١ طلعت حرب
٧٦	البنك الأملى المصرى	٢٦ صلاح سالم
٧٨	البنك الأملى المصرى	١ طوسون
٧٩	البنك المركزى المصرى	٣ طوسون
٨٠	مبنى ادارى (دائرة طوسون)	٢ طوسون
٨١	بنك مصر	٩ طلعت حرب
٨٢	البنك العقارى المصرى	١٢ طلعت حرب
٨٣	بورصة الاسكندرية	١١ طلعت حرب
٨٤	عمارة جريدة الأهرام (الجون)	١٠ جمال عبد الناصر
٨٥	عمارة لومارولى	٢ جمال عبد الناصر





حل تريانئون - ملك د/ محمود الحضري حاليا . مثال في الطرز الزخرفية في الثلاثينيات

رقم(٥٢)





مبنى الغرفة التجارية للمعماري / ارلنجيه فرديناند ديانه ١٩٣٤

رقم (٥٤)





Alexandria Preservation Trust

مركز الحفاظ على تراث الإسكندرية

جداول حصر المباني ومناطق التراث

كود	اسم المبنى	العنوان
١٤٩٠	محل البن البرازيلي	٤٤ سعد زغول
١٤٩١	محل ديليس	٤٨ سعد زغول
١٤٩٢	محل كوداك (ختشانوريان)	٥٠ سعد زغول
١٦٩٤	عمارة سولزر	١٦ فوزى فهمى
١٦٩٥	وكالة طوسون	٦ عمر بن عبد العزيز
١٦٩٦	وكالة	٢٠ جمال عبد الناصر
١٧٢٥	وكالة	٢٧ جمال عبد الناصر
١٧٦٥	مدرسة القراغة	القراغة
١٧٦٦	فيلا فانوس	٥ فيكتور باسيلي
١٧٩٥	عمارة	٥٩ جمال عبد الناصر
١٧٩٦	عمارة	٥٥ جمال عبد الناصر
١٧٩٧	عمارة (كلردج سابقا)	٤٠ جمال عبد الناصر
١٧٩٨	عمارة	١٧ جمال عبد الناصر
١٧٩٩	عمارة	٥ جمال عبد الناصر
١٨٠٠	عمارة	٣ جمال عبد الناصر
١٨٠١	عمارة	٢٧ صلاح سالم
١٨٠٢	عمارة	٢٩ صلاح سالم
١٨٠٣	عمارة	٣١ صلاح سالم
١٨٠٥	عمارة	١٤ طلعت حرب
١٨٠٦	عمارة	٣٧ النبي دانيال
١٨٠٧	عمارة	٣٩ النبي دانيال
١٨٠٨	عمارة	٤١ النبي دانيال
١٨٠٩	عمارة	٤٣ النبي دانيال
١٨١٠	عمارة	٦٦ النبي دانيال
١٨١١	عمارة	٥١ سعد زغول
١٨١٤	مدرسة الامانى (ملاجا بلزبوس هايم حاليا)	السلطان حسين
١٨١٩	مدارس الجالية اليهودية	عبد الفتاح الحضري (شكور سابقا)
١٨٣٠	عمارة	٢٢ اسطنبول
٢٠٣٧	عمارة	٣ فرناند عدا






البنك الأهلي حاليا ( بنكو دي روما - بنكو إيطالو إجتسيانو )

للمهندس / هنري غره - ١٩٠٥.

رقم (٧٨)

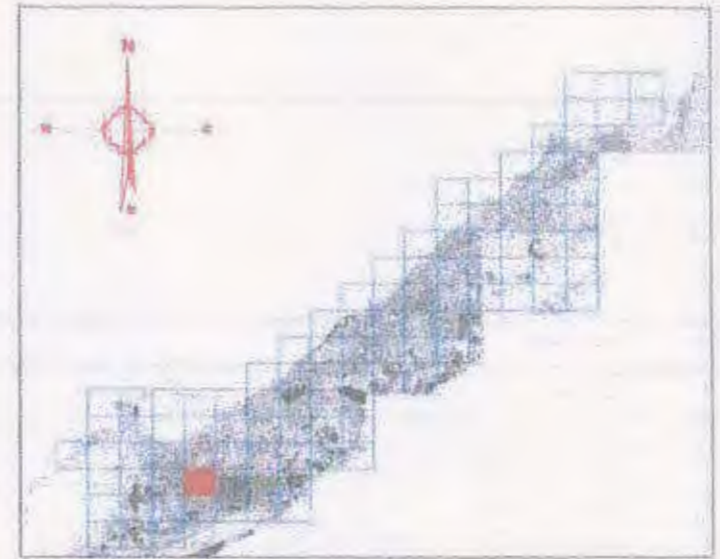




سينما أمير ( فوكس للقرن العشرين ) ملك جوردانو سابقا / منطفي الزناتي حاليا ، - ١٩٥٨ - مثال في الطرز الزخرفية .

رقم (١٤١)





المستوى المحلي	
عصارة بنو	١١٧
عصارة لبيب	١١٨
مبنى مستقر	١١٩
مدرسة المعلمين الاعدادية بنات (مدرسة جاملياتين ثيولوتية)	١٢٢
الثروة الهندسية للتوريدات	١٢٣
كنيسة اعزاء للاقباط الأرثوذكس	١٨١
مستوى المدينة	
مبنى محطة مصر	١٣٠
عصارة متكوبة	١٣٤
مدرسة النهضة النوبية الاعدادية بنين (مدرسة فؤاد الأول سابقا)	٥٤٥
مدرسة النهضة النوبية الابتدائية الخاصة	٥٤٦
كلية العلوم	٥٤٩
المستوى القومى	

خريطة رقم : س ١٧-

### تابع حصر المباني و مناطق التراث

صفحة رقم : ١٩٣



مقياس الرسم :

وسط

احياء :





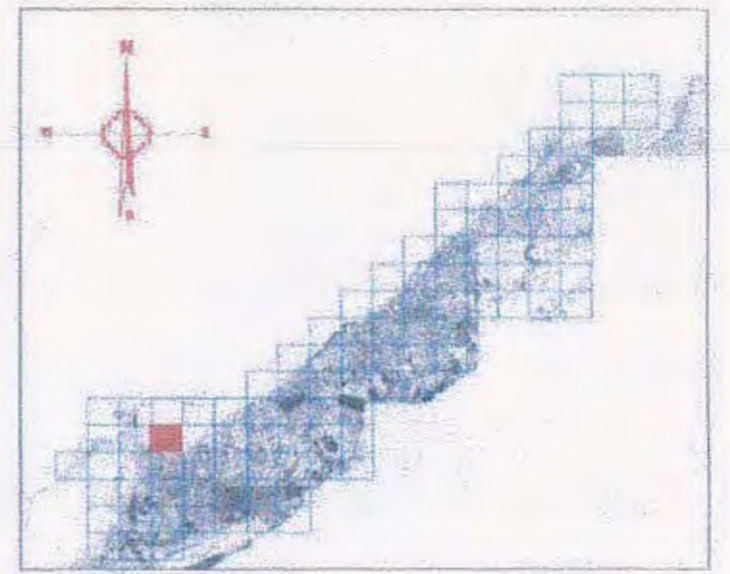
Alexandria Preservation Trust

مركز الحفاظ على تراث الإسكندرية

جداول حصر المباني ومناطق التراث

كود	اسم المبنى	العنوان
١١٧	عمارة بنتو	٤ النبي دانيال، ميدان محطة مصر
١١٨	عمارة الديب	٥ كتج عثمان
١١٩	مبنى السنقرال	محطة مصر
١٢٠	مبنى محطة مصر	ميدان الشهداء
١٢٢	مدرسة العطارين الاعدادية بنات (مدرسة فاميلياويس اليونانية)	٦ عمراين الخطاب
١٢٣	الشركة الهندسية للتوريدات	٥٦ جامع سلطان
١٣٤	عمارة مكتنية	٦٧ الهدايا
٤٨١	كنيسة العذراء للأقباط الأرثوذكس	محرم بك، المدرسة العباسية أمام كلية العلوم
٥٤٥	مدرسة النهضة النوبية الاعدادية بنين (مدرسة فواد الأول سابقا)	٧٥ شجرة الدر
٥٤٦	مدرسة النهضة النوبية الابتدائية الخاصة	٨١ شجرة الدر
٥٤٩	كلية العلوم	مسجد الحضري/محرم بك





المستوى المحلي



مستوى المدينة



انفسية لمدينة ١٨

المستوى القومي



خريطة رقم : ع - ١٤

تابع حصر المباني و مناطق التراث

صفحة رقم : ١٩٠



مقياس الرسم :

احياء : الجمرک

  
The Alexandria Preservation Trust  
مركز الحفاظ على تراث الإسكندرية





Alexandria Preservation Trust

مركز الحفاظ على تراث الإسكندرية

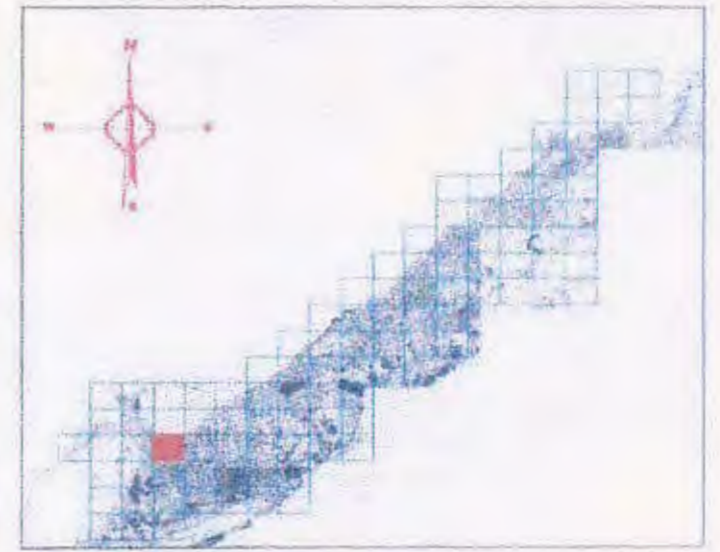
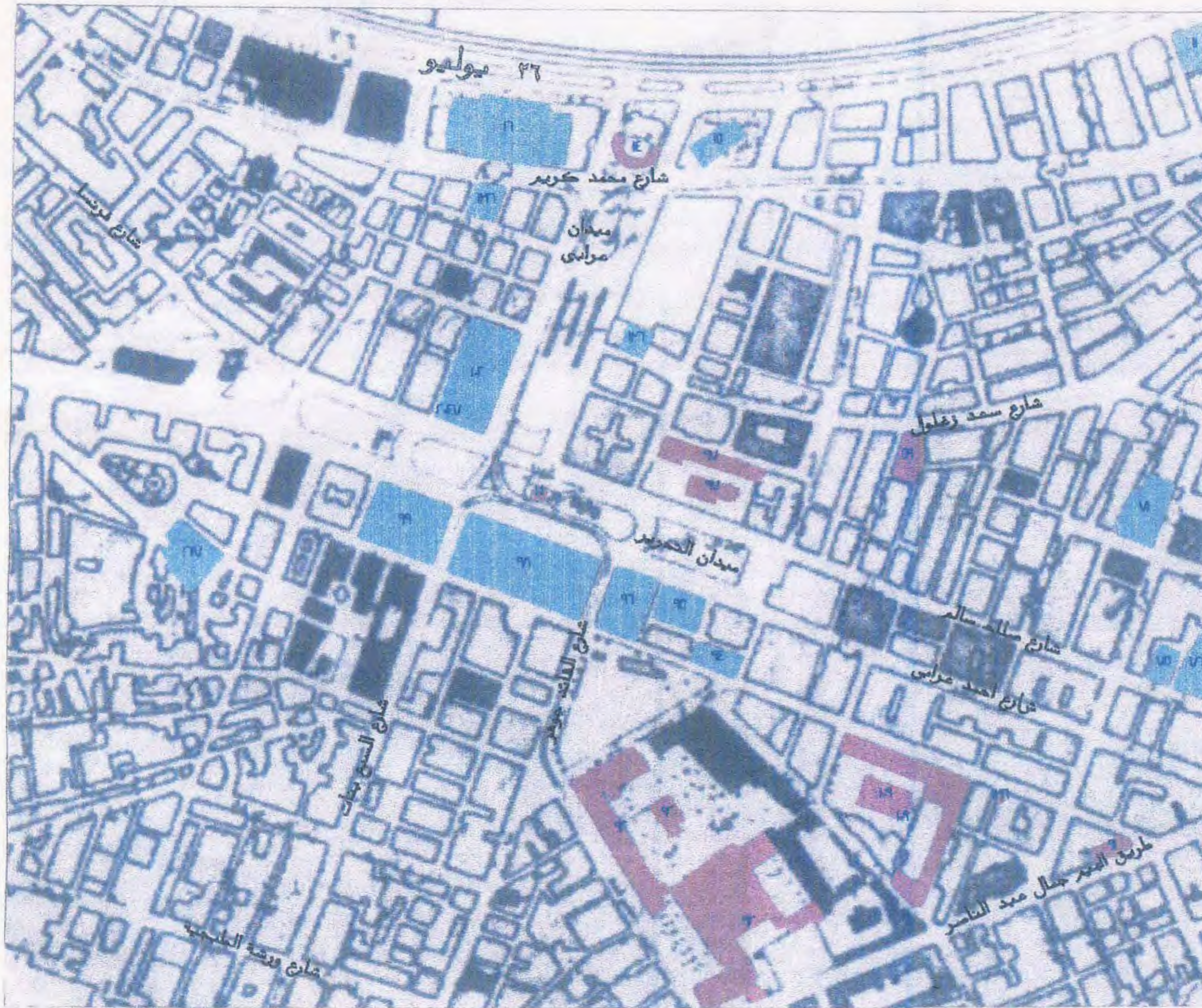
جداول حصر المباني ومناطق التراث

كود	اسم المبنى	العنوان
١٨	التصلية السويدية	٥٧ طريق الجيش









#### مستوى المدينة

١١	فندق سيندل
١٥	القنصلية الفرنسية
١٦	محكمة الاسكندرية الابتدائية
٧١	بنك مصر
٧٥	البنك الاهلى المصرى
٧٦	البنك الاهلى المصرى
٩٤	عمارة الامير ابراهيم اصفوى
٩٥	قصر العفارى
٩٦	عمارة الامير ابراهيم
٩٨	وكالة منشة
٩٩	محكمة نوراى لثقافية
١٠٢	وكالة منارة قو
١٣٦	المعهد اليهودى/منشة
١٣٦٦	مبنى الاسعاف
١٦١٧	مجموعة الشيوخ ابراهيم

#### المستوى القومى

١٤	قنصلية المجهول
٥٩	بنك الاسكندرية القجرى لبحرى
٩١	جامع العطارين
٩٢	كنيسة سانت كاترين
٩٧	كنيسة سان مارك
١٠١	تعمال محمد على باشا
١٠٩	مجموعة الكنيسة البولندية والبطرثية ليوانية
	انجيليز موس والمبنى لسكنية لذابعا لها
١٣٣١	صهاريج سيزوستريس (مع قطعان)

خريطة رقم : ع ١٠-

صفحة رقم : ١٩٨




مقياس الرسم :

احياء : الجمرك وسط

### تابع حصر المباني و مناطق التراث

The Alexandria Preservation Trust  
مركز الحفاظ على تراث الإسكندرية





تمثال إسماعيل باشا ( الجندي المجهول حاليا ) للمعماري / ارنستو فيروتشي بك ( مهندس القصور الملكية )

إهداء من الجالية الإيطالية بالإسكندرية - ١٩٣٨ .

رقم ( ١٤ )





Alexandria Preservation Trust


مركز الحفاظ على تراث الإسكندرية

جداول حصر المباني ومناطق التراث

كود	اسم المبنى	العنوان
١٠٤	الجمعية المصرية المتحدة للخدمات الاجتماعية الدولية للتجارة	١٨ سيدى المتولى
١٠٥	النيابة الرسولية	١٠ سيدى المتولى
١٠٦	ضريح وسبيل سيدى المتولى	بجوار ١٠ سيدى المتولى
١٠٧	عمارة الأمير يوسف كمال	٥ أحمد عرابى
١٠٨	عمارة الأمير يوسف كمال	١٠١ العطارين
١٠٩	مجموعة الكنيسة اليونانية والبطريركية اليونانية ايفنجيليزموس والمباني السكنية التابعة لها	١٠٦ الكنيسة اليونانية
١١٠	منزل سكنى	٤ الاسقفية
١١١	محلات هاتو	ميدان سالت كاترين
١١٥	عمارة ديثة	٢٣ سيدى المتولى
١١٦	هينة كهرياء مصر	٩ سيدى المتولى
١٣٥	السوق الفرنساوى	ميدان منتال المشية
١٣٦	المعبد اليهودى/منشأة	ميدان عرابى، امتداد شارع سعد زغلول
١٣٦٦	مبنى الاسعاف	محمد كريم
١٣٢١	صهاريج سيزوستريس (مع التحفظ)	سيزوستريس
١٣٤٩	عمارة سكنية	٢٥ صلاح سالم
١٣٥١	وكالة دهن	ميدان عرابى
١٣٥٢	عمارة صيدناوى	١٠ الدردير
١٣٥٤	عمارات بركوفون وانطونيليس	٨ ١٠٠ كنيسة دبلنة
١٣٥٥	كنيسة دبلنة للمسيحية	كنيسة دبلنة
١٣٥٧	عمارة جوردفو	مسجد العطارين
١٣٦٢	عمارة زورو	٢٢ سعد زغلول
١٣٦٦	محلات بلجرينى وناعوم	٤ كنيسة اليونان
١٣٦٨	محل يوسفان	١١ صلاح سالم
١٣٧٤	محل شيكوريل	٣٦ سعد زغلول
١٣٨٢	عمارة سكنية	٢٢ الغرفة التجارية
١٤٨٩	محل اللبن اليرازيلى	٢٠ صلاح سالم
١٦١٧	مجموعة الشيخ ابراهيم	٥ شارع الجيش
١٦٢٣	وكالة ابو عيف	٤٢ شارع فرنسا
١٦٢٨	عمارة فندق مرجيا	ناصية ميدان عرابى
١٦٣٥	مصلحة دمع المصوغات والموازين (مراقبة الموازين والتفتيش)	١ ميدان عرابى
١٦٣٦	جمعية دار الحضارة	١٦ امام محمد رفعت الجمال
١٦٤٠	الكنيسة الاسكندنافية (بروتستانت)	عيسى محمود العقاد
١٦٤١	كنيسة مار منصور (كاتوليكية)	السبع بنات
١٦٦٢	مسجد رمضان شحاته أحمد	شارع القائد جوهر
١٦٦٤	كاتدرائية الروم الأرثوذكس (كنيسة كرم)	شارع القائد جوهر
١٦٧٠	عمارة مصر للتأمين	٤ سفان باشا
١٦٧١	محل منتيفانويولو	٦ اديب
١٦٦٦	وكالة	٢٠ جمال عبد الناصر
١٧٢١	عمارة	١٧ ورشة الطوبجية
١٧٢٥	وكالة	٣٧ جمال عبد الناصر
١٨٠١	عمارة	٢٧ صلاح سالم
١٨٠٢	عمارة	٢٩ صلاح سالم

كود	اسم المبنى	العنوان
١١	فندق ميسيل	١٦ ميدان سعد زغلول
١٢	عمارة الموماء	٨ جمال الدين يس
١٣	عمارة كوكرين (Sursock)	٢٤ الغرفة التجارية
١٤	الجندي المجهول	ميدان عرابى، الميناء الشرقى
١٥	التصلية الفرنسية	٢ ميدان عرابى
١٦	محكمة الاسكندرية الابتدائية	٦٨ طريق الجيش
١٧	عمارة دافيد روفيه	١ أحمد غليون
٥٧	عمارة الكونت ديثة	١٢ التلكى
٥٨	عمارة الكونت ديثة	١٠ التلكى
٥٩	بنك الاسكندرية التجارى البحرى	٧ اديب، سعد زغلول
٦٠	عمارة شركة الاسكندرية للتوكيلات الملاحية	٥ اديب
٦١	بنك الاسكندرية	٣ اديب
٦٢	عمارات شركة الاسكندرية العقارية	٢ اديب
٦٣	عمارة طوا	٢ كنيسة دبلنة
٦٤	عمارة شركة العقارات المصرية	٥ صلاح سالم
٦٥	عمارة شركة العقارات المصرية	٩ صلاح سالم
٦٧	عمارة شركة العقارات المصرية	١٥ صلاح سالم
٦٨	عمارة الخنوية (الصالون الأخضر)	٨ صلاح سالم
٦٩	عمارة نقابة المهندسين	٩ سيزوستريس
٧٠	عمارة شركة مصر للتأمين	١١ سيزوستريس
٧١	بنك مصر	١٨ سيزوستريس
٧٢	بنك القاهرة (عمارة سوسق)	٢٥ طلعت حرب
٧٤	البنك العربى المحدود	٢١ طلعت حرب
٧٥	البنك الأهلى المصرى	٢٤ صلاح سالم
٧٦	البنك الأهلى المصرى	٢٦ صلاح سالم
٧٧	الصالون الأخضر	٢٣ صلاح سالم
٨٨	منزل سكنى	٨ أحمد عرابى
٨٩	وكالة	٩ أحمد عرابى
٩٠	مبنى ادارى	١٣ أحمد عرابى
٩١	جامع العطارين	٢٢ سيدى المتولى
٩٢	كنيسة سالت كاترين	كنيسة سالت كاترين
٩٣	مدرسة سالت كاترين	الاسقفية
٩٤	عمارة الأمير ابراهيم الصغرى	١ نوبل
٩٥	الشهر العقارى	٢١ ميدان التحرير
٩٦	عمارة الأمير ابراهيم	١٩ ميدان التحرير
٩٧	كنيسة سان مارك	٢٠ ميدان التحرير
٩٨	وكالة منشأة	١١ ميدان التحرير
٩٩	محكمة سراى الحفانية	٧ ميدان التحرير
١٠٠	كنيسة السبع بنات (بطريركية السوربون الأرثوذكس)	٧ السبع بنات
١٠١	تمثال محمد على باشا	ميدان التحرير
١٠٢	وكالة متفرقتو	٢ ميدان التحرير
١٠٣	عمارة فرداحى	٩ ابن رشد





وكالة منشأة - للمعماري الايطالي / أنطوان لاشياك ١٨٨٥.  
رقم (٩٨)





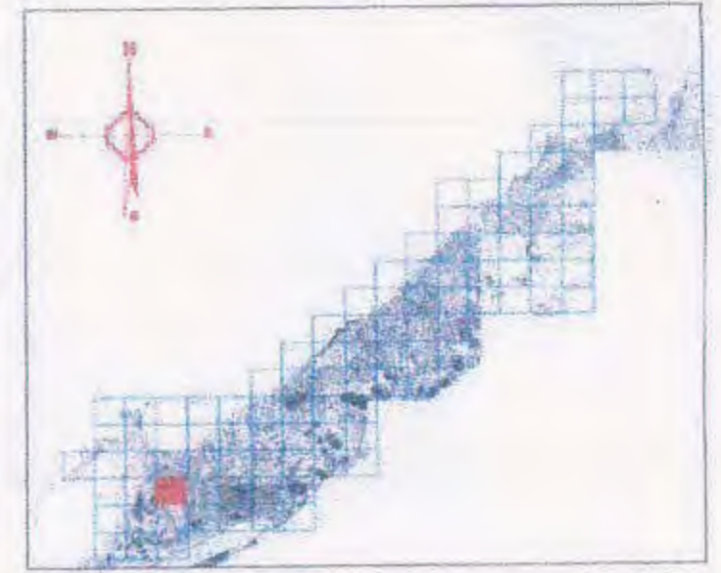
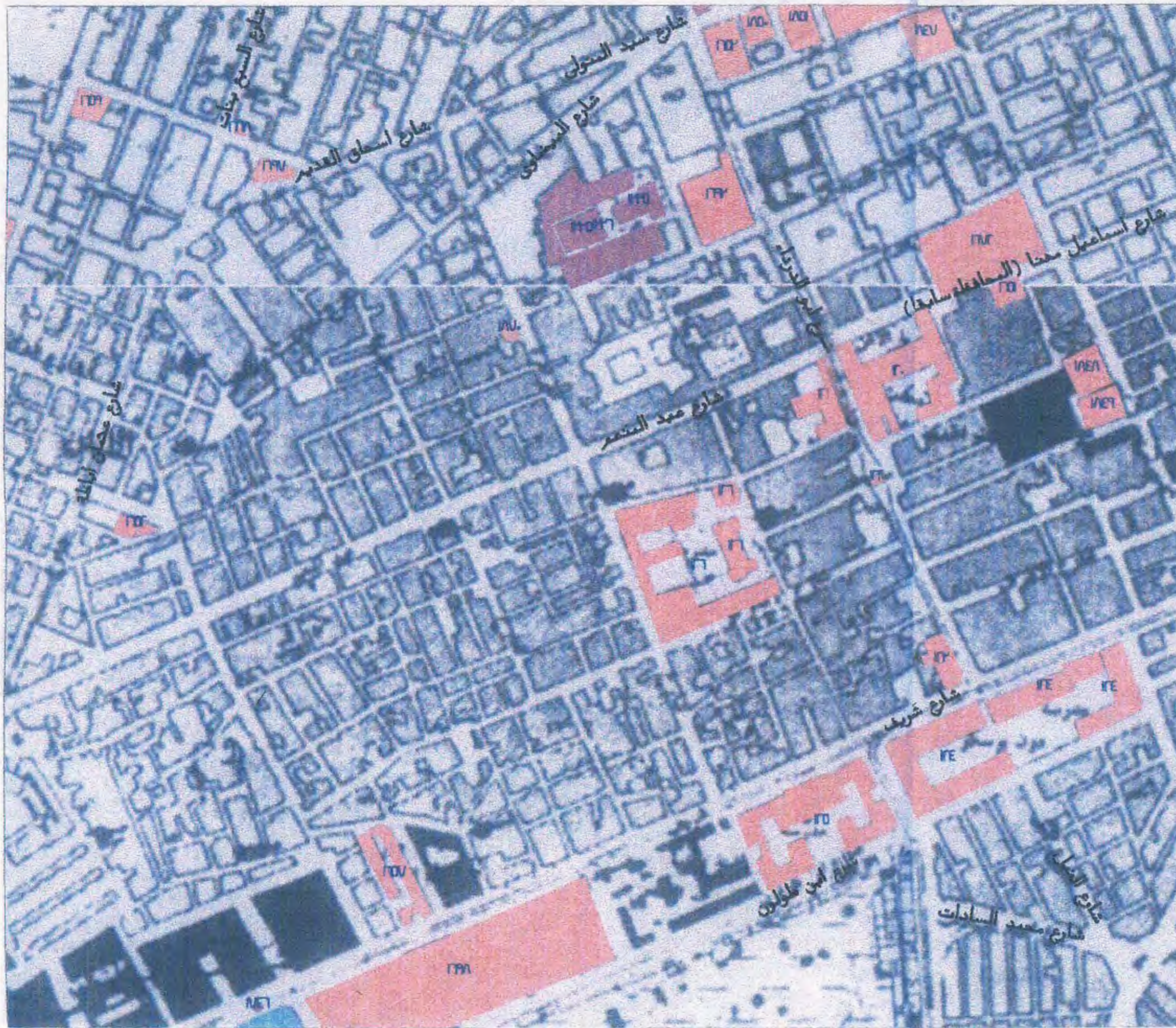
Alexandria Preservation Trust

مركز الحفاظ على تراث الإسكندرية

جداول حصر المباني ومناطق التراث

كود	اسم المبنى	العنوان
١٨٠٤	عمارة	١٤ ميروستريس
١٨٥١	عمارة	٥ ميدي المتولى
٢٠١٥	عمارة سكنية	٤٩ فرنسا
٢٠١٦	مبنى البريد	الشيخ سليمان باشا
٢٠١٧	عمارة سكنية	١٩ الصحافة
٢٠١٨	عمارة سكنية	١٢ حارة الشيخ سليمان بك
٢٠٤٦	الأجزة المركزية	طلعت حرب، ميروستريس
٢٠٤٧	أجزة عائلة عبدالله الكبرى	٢ ميدان التحرير





المستوى المحلي	
مسجد سيدى العلام	١١٥٩
حديقة تراه	١١٦٨
المدرسة الاسكندرية	١١٧٢
عمارة ولف الأرمين	١١٦٣
مجموعة مساكن طراز أركس	١١٦٧
مستشفى كومبوز العالم	١١٦٨
عمارة	١٨٤٧
عمارة	١٨٤٨
عمارة	١٨٤٩
عمارة	١٨٥٠
عمارة	١٨٥١
مطبعة زعيم لماركو	١٨٦٠
قبة كورنيان مصر	١١٦٦
متنزهة الأمن العالم متنزهة الجوزيت	١١٦٠
متنزهة وكلمية سان فلان دي بول	١١٦٦
مدرج لور الدرداء	١١٦٤
مسجد العمري	١١٦٢
مسجد لاورن بوسكو	١١٦٤
كنيسة لاورن بوسكو	١١٦٥
مدرسة المسكيات القبطية العسكرية	١١٦٦
وكالة ضيف بلتيا	١١٦٨
عمارة تشلكون	١١٥١
عمارة سكنية	١١٥٩
عمارة متكون للترقي للتميز	١١٥٣
مدرسة عين انفي (جمعية البرية القبطية)	١١٥٧
مستوى المدينة	
مستشفى دار اسماعيل (مستشفى الأمراض المستوطنة)	٥٢٢
المستوى القومي	
كنيسة سانت كاترين	٩٢
بفركية الأرمين الارثوذكس	١٢٣٥
مقابر تومبار وباعوض بلتيا	١٢٣٦
صهريج دار اسماعيل	١٧٤٦

خريطة رقم: ع ١٦	تابع حصر المباني و مناطق التراث		احياء: غرب الجمرک
صفحة رقم: ٢٣	مقياس الرسم:		






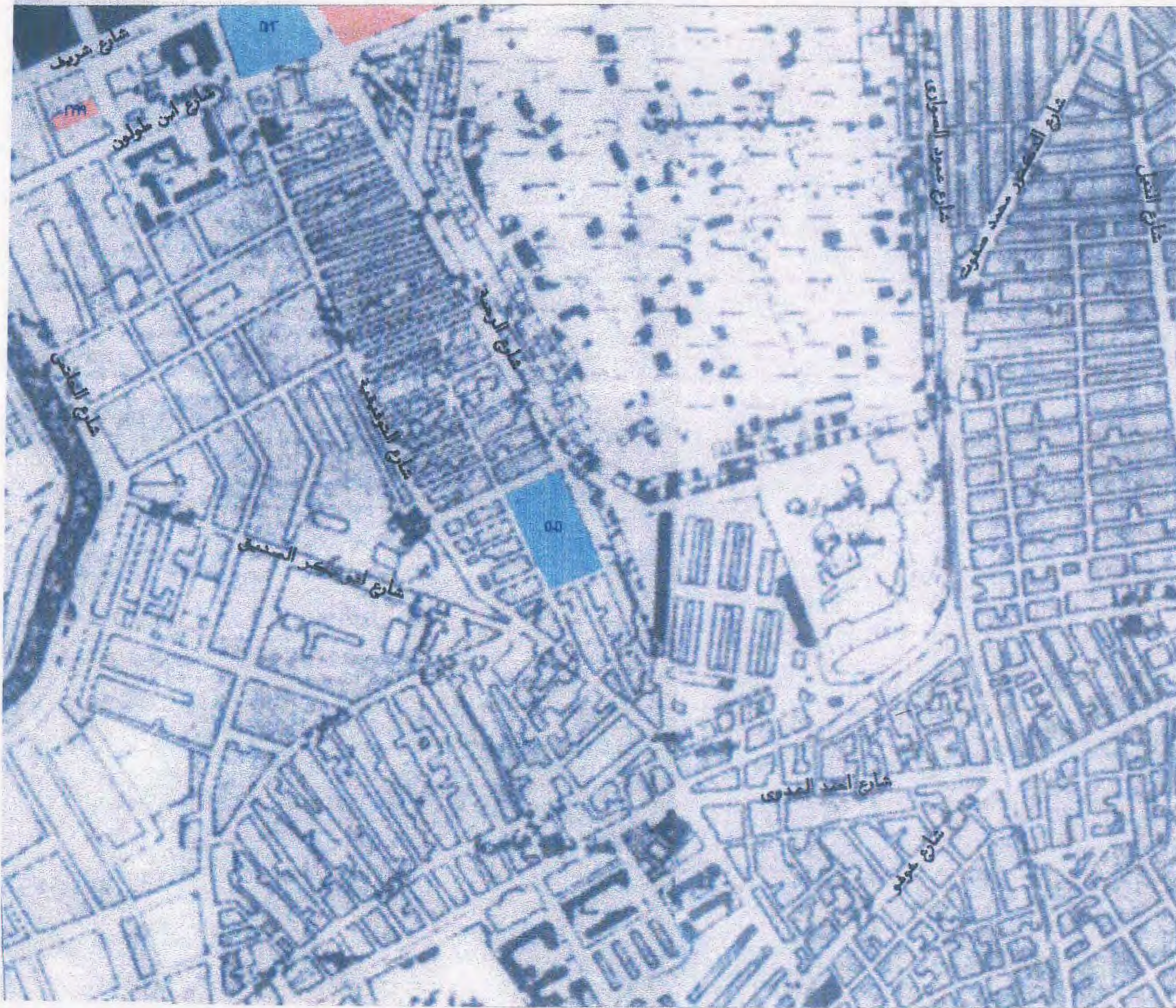
Alexandria Preservation Trust

مركز الحفاظ على تراث الإسكندرية

### جداول حصر المباني ومناطق التراث

كود	اسم المبنى	العنوان
٩٢	كنيسة سانت كاترين	كنيسة سانت كاترين
١١٦	فيئة كبرياء مصر	سيدي المتولي ٩
١٢٠	مديرية الأمن العام، مدرسة الجيزويت	أبو النرداء
١٢١	مدرسة وكنيسة سان قسطنطين دي بول	أبو النرداء ٢٨
١٢٢	ضريح أبو النرداء	أبو النرداء ٢٤
١٢٣	مسجد العمري	أبو النرداء ٢
١٢٤	معهد النون بوسكو	الخدوي ٩٩
١٢٥	كنيسة النون بوسكو	الخدوي ٩٩
١٢٦	مدرسة السادات الثانوية العسكرية	الخدوي ٨١
٥٣٢	مستشفى دار اسماعيل (مستشفى الأمراض المستوطنة)	شريف، الخديوي سابقا
١٣٣٥	بطركية الأرمن الارثوذكس	أبو النرداء
١٣٣٦	مقابر نوبار وباغوص بها	أبو النرداء
١٦٤٨	وكالة ضيف باشا	٢٧ بحري ٢٥
١٦٥١	صارة تشاكوس	شارع اسماعيل مهنا ٩٥
١٦٥٢	صارة سكنية	شارع ساحة بكير ١
١٦٥٣	عمارة سكنية (الشرق للنامين)	شارع أبي النرداء ٥٥
١٦٥٧	مدرسة عباس الثاني (جمعية العروة الوثقى)	تقاطع شارع شريف مع حارة الخلفاء
١٦٥٩	مسجد سيدي القحام	شارع الجزائر ٧١
١٦٦٨	حديقة مياه	شارع السبع بنات
١٦٧٢	المدرسة الألمانية	صلاح الدين ٢٢
١٦٩٣	عمارة وقف الأرمن	أبو النرداء (أمام قسم اللبان) ٤٦
١٦٩٧	مجموعة مساكن طراز تركي	أمام ٣١، ٢٩ سيدي المتولي
١٦٩٨	مستشفى كرموز العام	شريف
١٧٤٦	صهريج دار اسماعيل	الخدوي
١٨٤٧	عمارة	صلاح الدين ٤٦
١٨٤٨	عمارة	صلاح الدين ٢٢
١٨٤٩	عمارة	صلاح الدين ٢٠
١٨٥٠	عمارة	سيدي المتولي ٣
١٨٥١	عمارة	سيدي المتولي ٥
١٨٧٠	مطبعة زغيب/ماركو	الفراة ٩٠





#### المستوى المحلي

1698 مستشفى كرموز العام  
1699 داري السعيد العام

#### مستوى المدينة

505 سكان العمال بكمو لشقة (تبع اسكك الحديثة)  
522 مستشفى دار لسماجل (مستشفى الأمراض المستوطنة)

#### المستوى القومي

خريطة رقم : ع- ١٧

### تابع حصر المباني و مناطق التراث

صفحة رقم : ٢٠٥



مقياس الرسم :

احياء : غرب



The Alexandria Preservation Trust  
مركز الحفاظ على تراث الإسكندرية





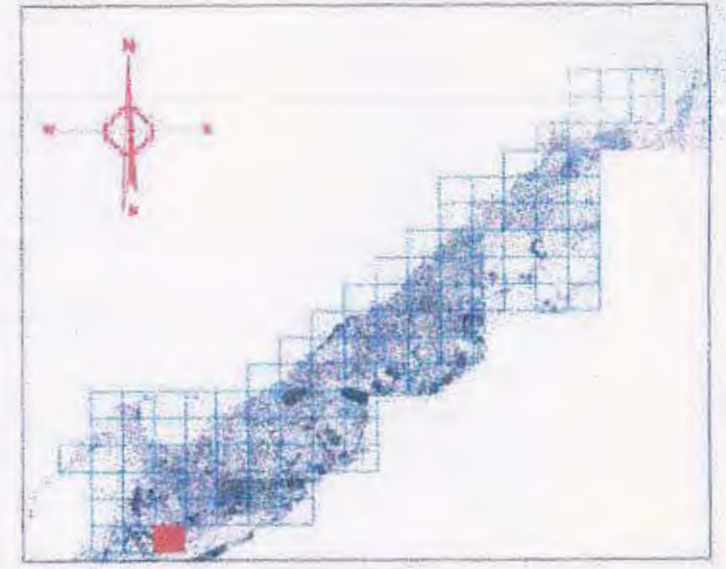
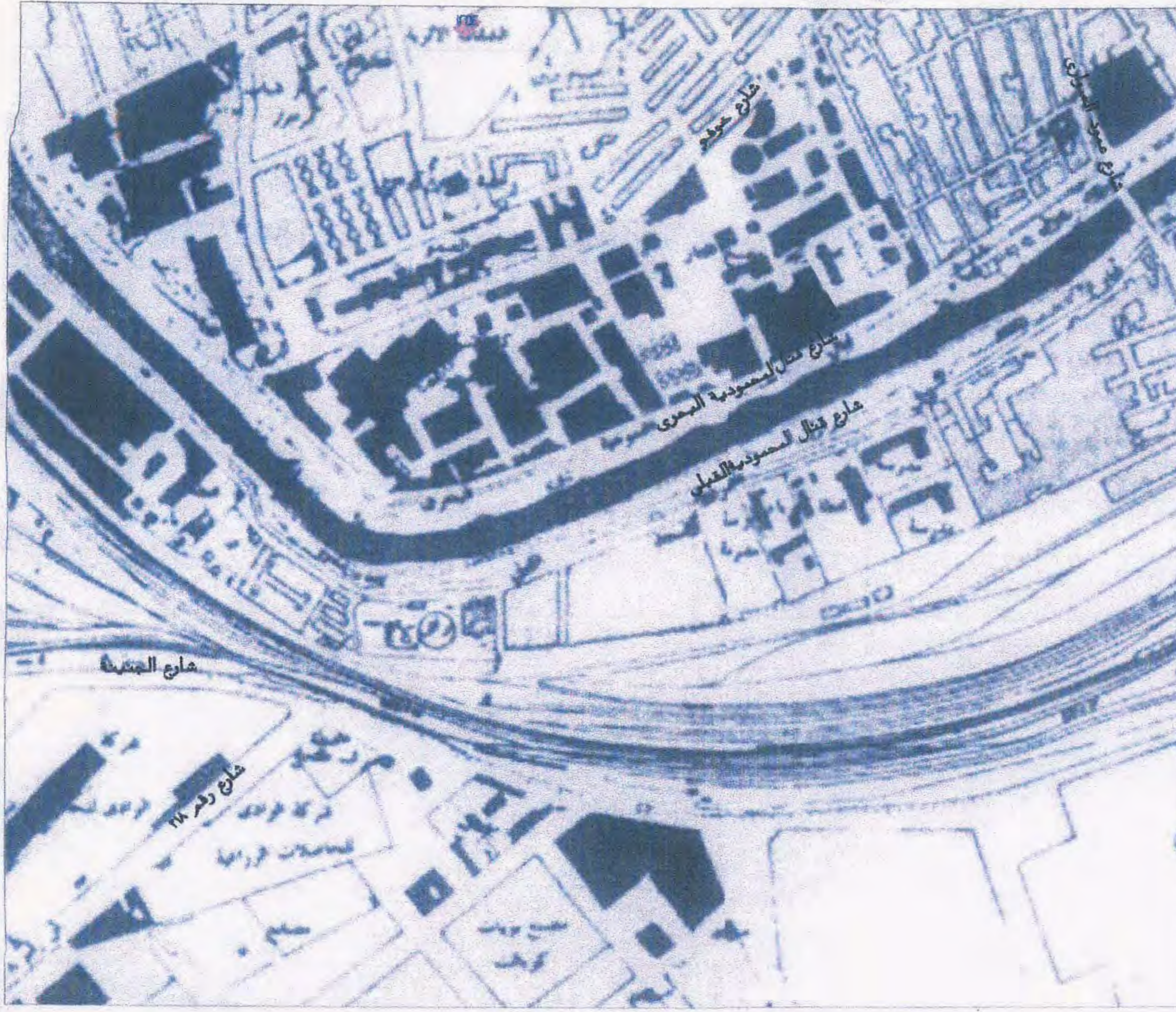
Alexandria Preservation Trust

مركز الحفاظ على تراث الإسكندرية

جداول حصر المباني ومناطق التراث

كود	اسم المبنى	الخنوان
٥٠٥	اسكان العمال بكوم الشقافة (تابع السكك الحديدية)	الرحمة
٥٣٢	مستشفى دار اسماعيل (مستشفى الأمراض المستوطنة)	شريف، الخديوى سابقاً
١٦٩٨	مستشفى كرموز العام	شريف
١٦٩٩	نادى الصعيد العام	شريف
١٨٢٤	مجموعة مباني مكنية	الرحمة، التوفيقية





المستوى المحلي

المستوى المدينة

المستوى القومي

مفكرة ١٢٥٤

خريطة رقم : ع ١٨-	تابع حصر المباني و مناطق التراث		احياء : غرب
صفحة رقم ٢٠١	مقياس الرسم :		

The Alexandria Preservation Trust  
مركز الحفاظ على تراث الإسكندرية





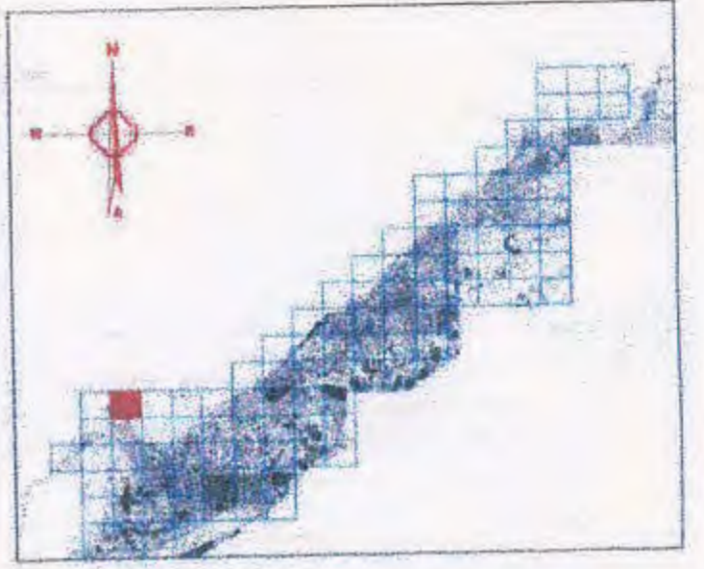
Alexandria Preservation Trust

مركز الحفاظ على تراث الإسكندرية

جداول حصر المباني ومناطق التراث

كود	اسم المبنى	العنوان
١٢٥٤	مقبرة ستاني	كوم الشقافة





<p><b>المستوى المحلي</b></p> <p>١٥٣٠ مدخل طابية الإده</p>	
<p><b>مستوى المدينة</b></p> <p>١٥٢٩ مبنى حلقة السمك</p>	
<p><b>المستوى القومي</b></p> <p>١٥١٦ طابية برج الظفر (قائى)</p> <p>١٨١٥ مسجد قائى</p>	

<p>خريطة رقم : ف - ١٢</p>	<p><b>تابع حصر المباني و مناطق التراث</b></p>	
<p>صفحة رقم ٢٠٩</p>	<p>مقياس الرسم :</p> 	<p>احياء : الجمرك</p>

  
**The Alexandria Preservation Trust**  
 مركز الحفاظ على تراث الإسكندرية





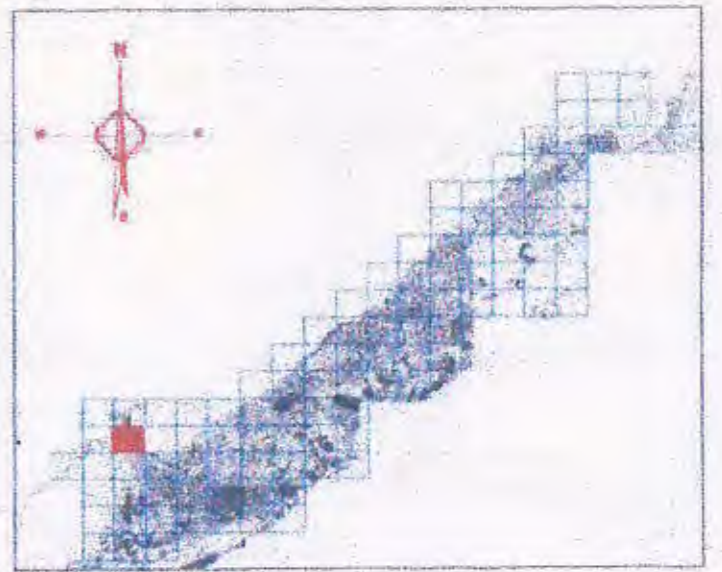
Alexandria Preservation Trust

مركز الحفاظ على تراث الإسكندرية

جداول حصر المباني ومناطق التراث

كود	اسم المبنى	العنوان
١٥١٦	طابية برج الظفر (قايتباى)	منطقة الأنفوشي
١٥٢٩	مبنى حلقة السمك	قصر رأس التين
١٥٣٠	منخل طابية الاداه	مسكن السواحل بالأنفوشي
١٨١٥	صهريج قايتباى	قلعة قايتباى





المستوى المحلي	
١٥٧٣	منزل وردة زكريا بالقوت شرابية (بيت اليوسفة)
١٥٨٠	عمارة عبده سليم
١٥٨١	عمارة سكرية
١٥٨٤	منزل أمين يوسف
١٥٨٥	منزل وقف لودة بلنا
١٥٨٧	عمارة تقيار
١٥٨٩	مستشفى الأطفال
١٥٩١	محكمة الاسكندرية التشريعية
١٥٩٥	مقام ال ١٢ ولي
مستوى المدينة	
١٥٢٦	مسجد سيدى القوسوى
المستوى القومى	
١٥١٩	مسجد وسيل ترقية
١٥٢١	جامع البرسى ابو العباس

خريطة رقم : ف - ١٤	<b>تابع حصر المباني و مناطق التراث</b>		
صفحة رقم : ٢١١		مقياس الرسم :	احياء : الجمرك

**The Alexandria Preservation Trust**  
 مركز الحفاظ على تراث الإسكندرية





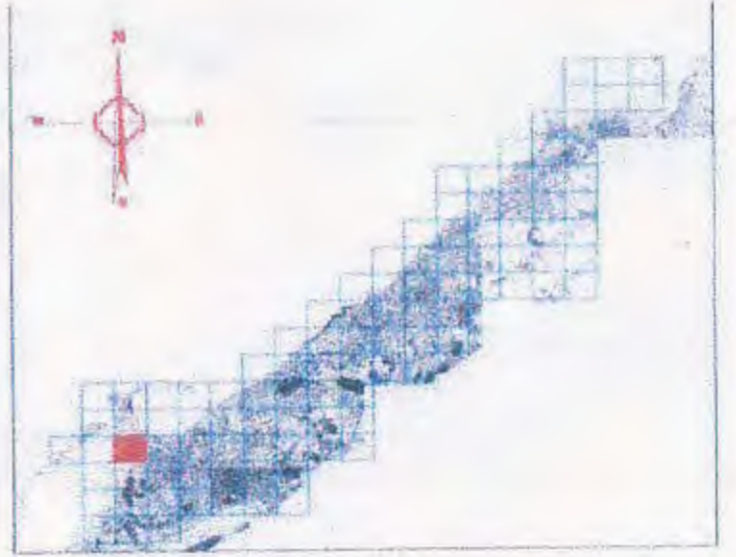
Alexandria Preservation Trust

مركز الحفاظ على تراث الإسكندرية

جداول حصر المباني ومناطق التراث

كود	اسم المبنى	العنوان
١٥١٩	معبد وسبيل تربية	شارع سوق المطبخين وتقاطع مع شارع تربيته بالمنشية
١٥٢١	جامع المرسي أبو العباس	ميدان المساجد
١٥٢٦	معبد سيدى اليوسفي	ميدان المساجد
١٥٧٣	منزل ورثة زكريا ياقوت ثرابيه (بيت اليوسفي)	١٠٤ فرنسا
١٥٨٠	عمارة عبده سليم	٣٢ محمد كريم
١٥٨١	عمارة مكتوبة	٤٤ محمد كريم، ناصية ميدان المساجد
١٥٨٤	منزل أمين يوسف	٤٧ ٢٦ يوليو (الكورنيش)
١٥٨٥	منزل وقف أودة باشا	١١٥ محمد كريم
١٥٨٧	عمارة القيار	٤٨ ٢٦ يوليو (الكورنيش)
١٥٨٩	مستشفى الأطفال	٢٢ ٢٦ يوليو (الكورنيش)
١٥٩١	محكمة الاسكندرية الشرعية	١٦٥ الشهيد مصطفى حافظ
١٥٩٥	مقام لى ١٢ ولى	ميدان المساجد





المستوى المحلي	
١٦٢٢	وكالة ابو هيب
١٦٢٥	المساكن الملوك
١٦٢٦	منزل هيتال
١٦٢٧	مسجد علي ميمر
٢٠١٤	شركة للملاحة
مستوى المدينة	
المستوى القومي	
١٥١٦	مسجد وسيل تربية

خريطة رقم : ف - ١٥	تابع حصر المباني و مناطق التراث		
صفحة رقم : ٢١٣	مقياس الرسم :	الجمرك	احياء :

The Alexandria Preservation Trust  
مركز الحفاظ على تراث الإسكندرية





Alexandria Preservation Trust

مركز الحفاظ على تراث الإسكندرية

جداول حصر المباني ومناطق التراث

كود	اسم المبنى	العنوان
١٥١٩	مسجد وسبيل تربية	شارع سوق الطباخين وتقاطع مع شارع تربيته بالمنشية
١٦٢٣	وكالة أبو هيف	شارع فرنسا ٤٢
١٦٢٥	المسالون الملوكي	شارع سوق الطباخين ٢٣
١٦٣١	منزل ميركل	سوق الخيط (سوق العطارين) ١٧
١٦٣٧	مسجد علي مبير	شارع فرنسا ٦١
٢٠١٤	شركة الملاحة	النصر









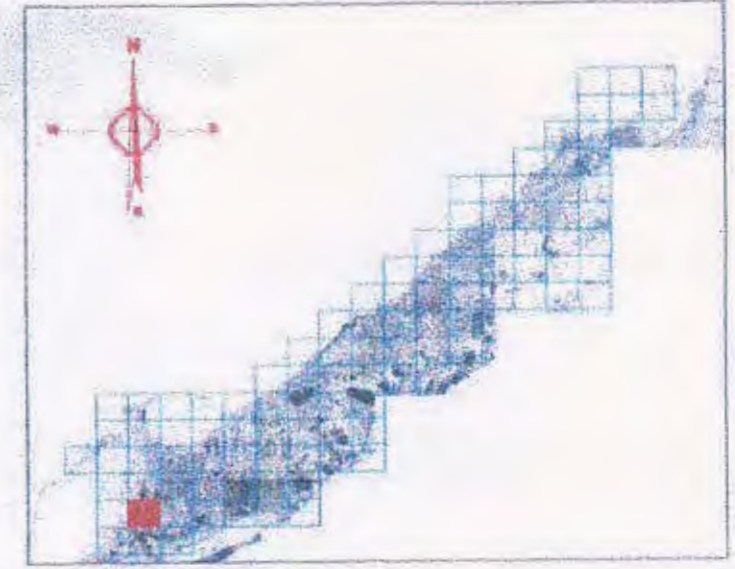
Alexandria Preservation Trust

مركز الحفاظ على تراث الإسكندرية

جداول حصر المباني ومناطق التراث

كود	اسم المبنى	العنوان
١٤١٩	صهريج ابن بطوطة (زاوية للمغاربة)	مساحة بكير
١٤٢٢	بوابة أسكنا الفلال	الباب الأخضر، أسكنا الفلال
١٦٤٥	الحمام المصرى	شارع أسكنا الفلال (رجال)، ٢ حن البصرى (سيدات)
١٦٤٨	وكالة ضيف باشا	٢٥ بجرى
١٦٥٠	بيت الجلاء	شارع نظير
١٦٦٠	مسجد الحاجى نذير	شارع الباب الأخضر
١٦٦١	مسجد سيدى المنير	شارع سيدى المنير متفرع من شارع الباب الأخضر
١٦٦٧	سبيل حسن يقوت	شارع الباب الأخضر
١٧٠٠	مجموعة مساكن	أسكنا الفلال
١٧٠٥	مثلث مباني طراز تركى	الكوبرى القديم، الباب الأخضر
١٧١٨	عمارة	عبد المنعم الشرقاوى
١٨١٧	صهريج الرئيس الصغير	بكرى





المستوى المحلي	■
مجموعة مساكن ١٧٠٠	
مستوى المدينة	■
مسجد قناري ٤٧٦	
بورصة ميذا البصل ٥٣٥	
كوبرى قناريخ ١٢٥٥	
الحمام المصري ١٦٤٥	
المستوى القومي	■

خريطة رقم: ف-١٧	<b>تابع حصر المباني و مناطق التراث</b>		
صفحة رقم: ٢١٧		مقياس الرسم:	احياء: غرب





Alexandria Preservation Trust

مركز الحفاظ على تراث الإسكندرية

جداول حصر المباني ومناطق التراث

كود	اسم المبنى	العنوان
٤٧٦	مسجد القبارى	مسجد القبارى
٥٣٥	بورصة مينا البصل	عبد العال حلمى (لاسكرينس سابقاً)
١٢٥٥	كوبرى التاريخ	القبارى
١٦٤٥	الحمام المصرى	شارع لسكال الغلال (رجال)، ٢ حسن البصرى (سيدات)
١٧٠٠	مجموعة مساكن	لسكال الغلال









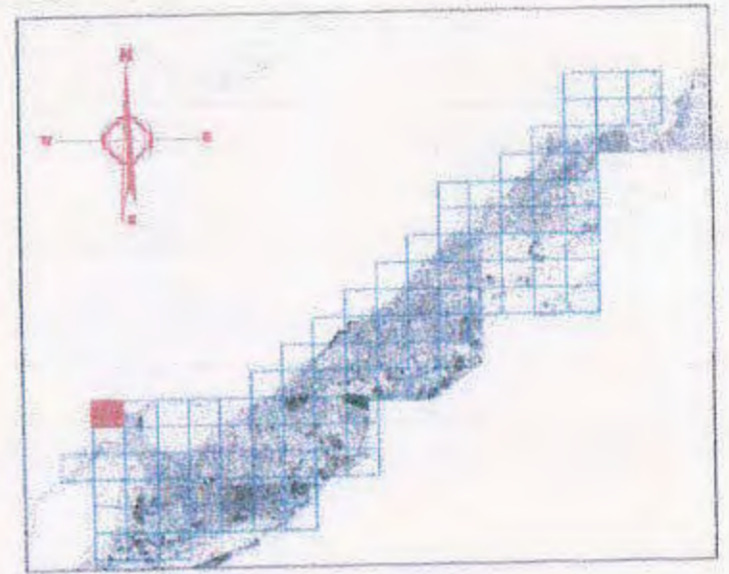
Alexandria Preservation Trust

مركز الحفاظ على تراث الإسكندرية

جداول حصر المباني ومناطق التراث

كود	اسم المبنى	العنوان
١٧٢٢	مسجد حسين الطوبجى	المكس





- المستوى المحلي
- مدخل طلحة الإدراة ١٥٣٠
- مستوى المدينة
- المستوى القومي

## تابع حصر المباني و مناطق التراث

خريطة رقم: ص - ١٢

صفحة رقم: ٢٢١



مقياس الرسم:

الجمرك

احياء:



The Alexandria Preservation Trust  
مركز الحفاظ على تراث الإسكندرية





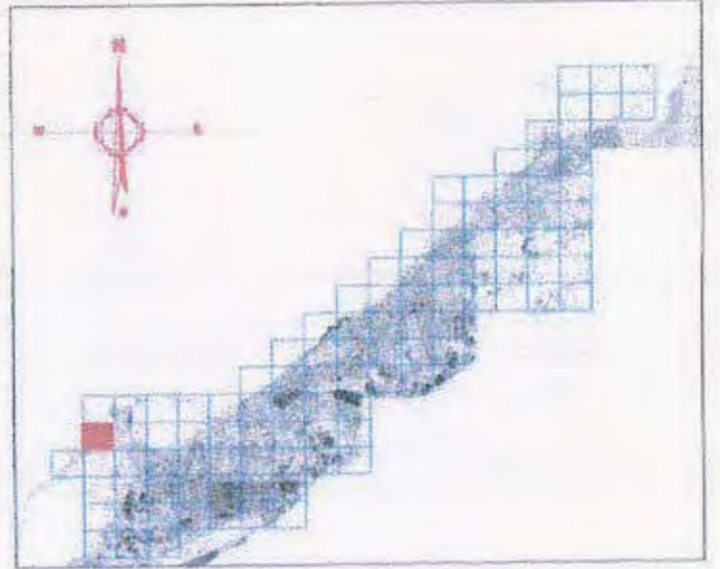
Alexandria Preservation Trust

مركز الحفاظ على تراث الإسكندرية

جداول حصر المباني ومناطق التراث

العنوان	اسم المبنى	كود
مساكن الموائل بالأنفوشي	مدخل طابية الاداه	١٥٣٠





<b>المستوى المحلي</b>	■
١٥٦١ منزل أحمد محمود الزبلي	
١٧٠٤ مسجد رأس الصن	
<b>مستوى المدينة</b>	■
<b>المستوى القومي</b>	■
١٥١٥ مقبرة الأنفولس	
١٥٢٠ قصر رأس الصن وملحقته	

خريطة رقم : ص ١٤-	<b>تابع حصر المباني و مناطق التراث</b>		
صفحة رقم ٢٢٣		مقياس الرسم :	الحياء : الجمرک

**The Alexandria Preservation Trust**
  
 مركز الحفاظ على تراث الإسكندرية





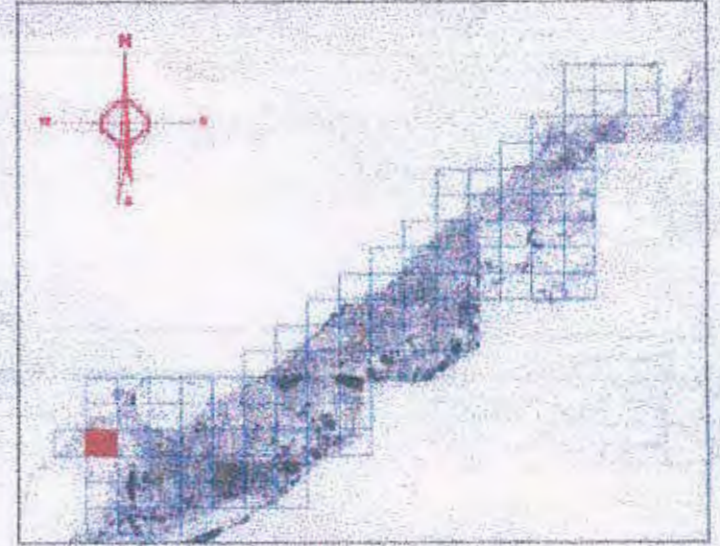
Alexandria Preservation Trust

مركز الحفاظ على تراث الإسكندرية

جداول حصر المباني ومناطق التراث

كود	اسم المبنى	العنوان
١٥١٥	مقبرة الأنفوشي	امام قصر رأس التين
١٥٢٠	قصر رأس التين وملحقته	شارع رأس التين
١٥٦١	منزل أحمد محمود الزيني	٧٤ صفر باشا
١٧٠٤	مسجد رأس التين	القاعدة البحرية





المستوى المحلي

المستوى المدينة

المستوى القومي

١٥١٧ بحث البحرية (المحرسة)

١٥٢٠ قصر ريس الفون وملحقته

خريطة رقم: ص ١٥	تابع حصر المباني و مناطق التراث		
صفحة رقم ٢٢٥	مقياس الرسم:	الجمرك	احياء:





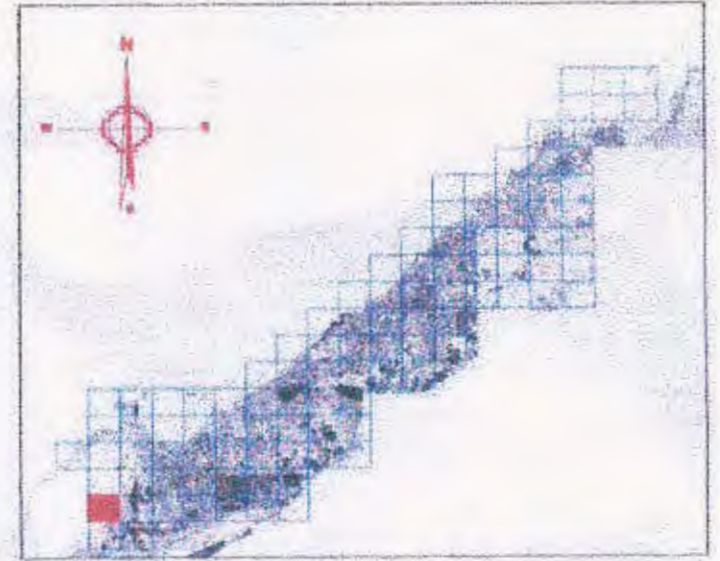
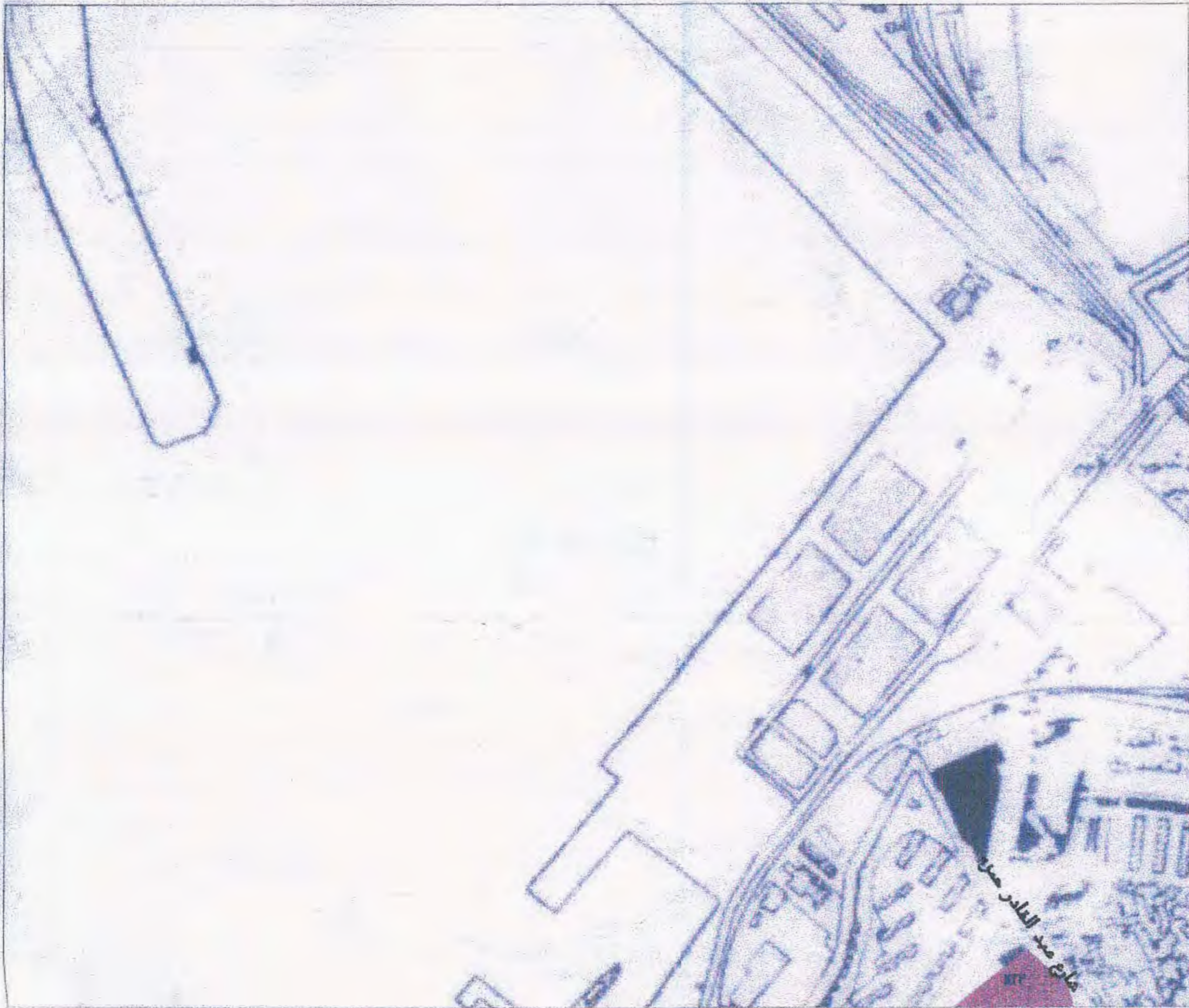
Alexandria Preservation Trust

مركز الحفاظ على تراث الإسكندرية

جداول حصر المباني ومناطق التراث

العنوان	اسم المبنى	كود
القبلى	جينة القبلى (طابية صالح) ومجموعة صهاريج	١٤٢٣





المستوى المحلي

المستوى المدينة

المستوى القومى

١٤٢٢ جدالة القبارى (طابية صالح) ومجموعة صهاريج

خريطة رقم : ص - ١٧

تابع حصر المباني و مناطق التراث

صفحة رقم ٢٢٧



مقياس الرسم :

احياء : غرب

The Alexandria Preservation Trust  
مركز الحفاظ على تراث الإسكندرية






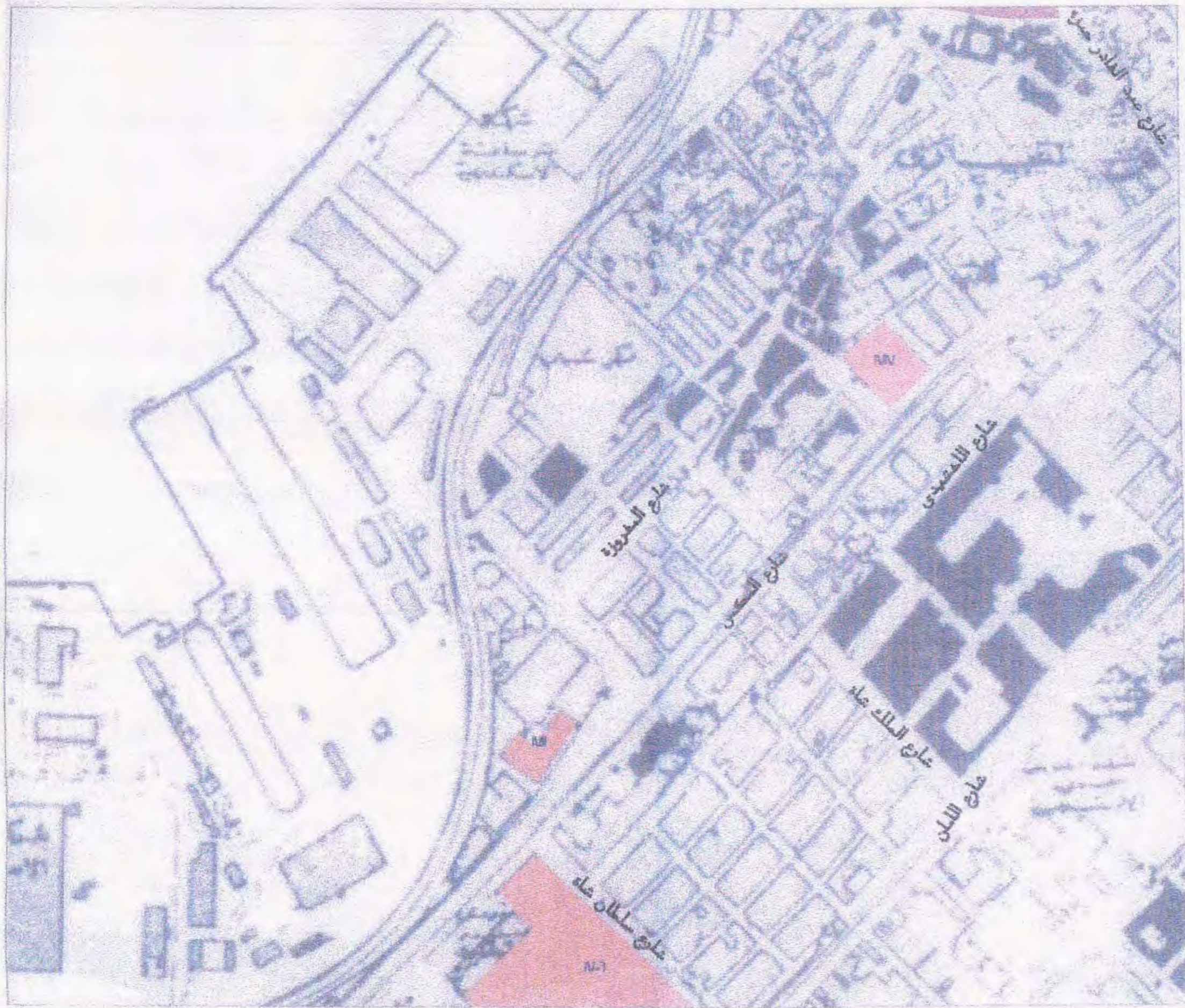
Alexandria Preservation Trust

مركز الحفاظ على تراث الإسكندرية

### جداول حصر المباني ومناطق التراث

كود	اسم المبنى	العنوان
١٤٢٣	جبانة القبارى (طابية صالح) ومجموعة صهاريج	القبارى





المستوى المحلي	■
١٧٠٦ مكاتب شركة شركة ستاني	
١٧١٧ وحدة صحية ومدرسة	
١٧١١ مبنى شركة للتوسعة	
المستوى المدينة	■
المستوى القومي	■
١٤٤٣ جبهة القباري (البحرية سلاح) ومجموعة مساهرين	

خريطة رقم: ص ١٨-	<b>تابع حصر المباني و مناطق التراث</b>		
صفحة رقم ٢٢٩		مقياس الرسم:	احياء : غرب

  
 The Alexandria Preservation Trust  
 مركز الحفاظ على تراث الإسكندرية





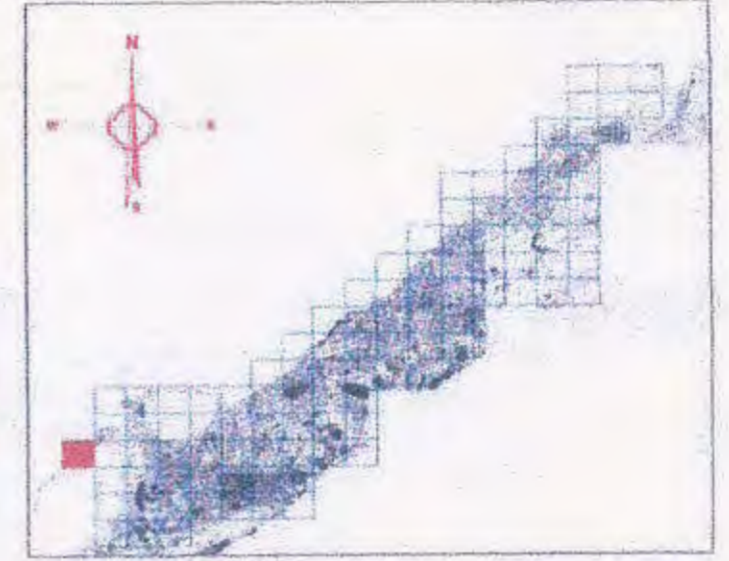
Alexandria Preservation Trust

مركز الحفاظ على تراث الإسكندرية

جداول حصر المباني ومناطق التراث

العنوان	اسم المبنى	كود
القبارى	جبانة القبارى (طابية صالح) ومجموعة صهاريج	١٤٢٣
المكس ١٤١	مكاتب شركة شونة ستلى	١٧٠٦
الميناء الغربى	مبانى شركة الترساة	١٧١١
المكس ٩٦	وحدة صحية ومدرسة	١٧١٧





المستوى المحلي	
١٧٠٣ للبلدى البحرى (بلدى ليخت سابقا)	
١٧١٠ قنار رأس التين	
مستوى المدينة	
المستوى القومى	
١٥٧٠ قصر رأس التين وملحقته	

خريطة رقم : ق- ١٥	تابع قصر المباني و مناطق التراث		
صفحة رقم : ٢١	مقياس الرسم :	الجمرك	احياء :

  
 The Alexandria Preservation Trust  
 مركز الحفاظ على تراث الإسكندرية







ALEXANDRIA GOVERNORATE

قائمة التراث العمرانى فى مدينة الإسكندرية

Alexandria's Architectural & Urban Heritage

ج. قوائم المباني و المواقع التراثية و العمرانية فى أطراف المدينة



THE ALEXANDRIA PRESERVATION TRUST

مركز الحفاظ على تراث الإسكندرية

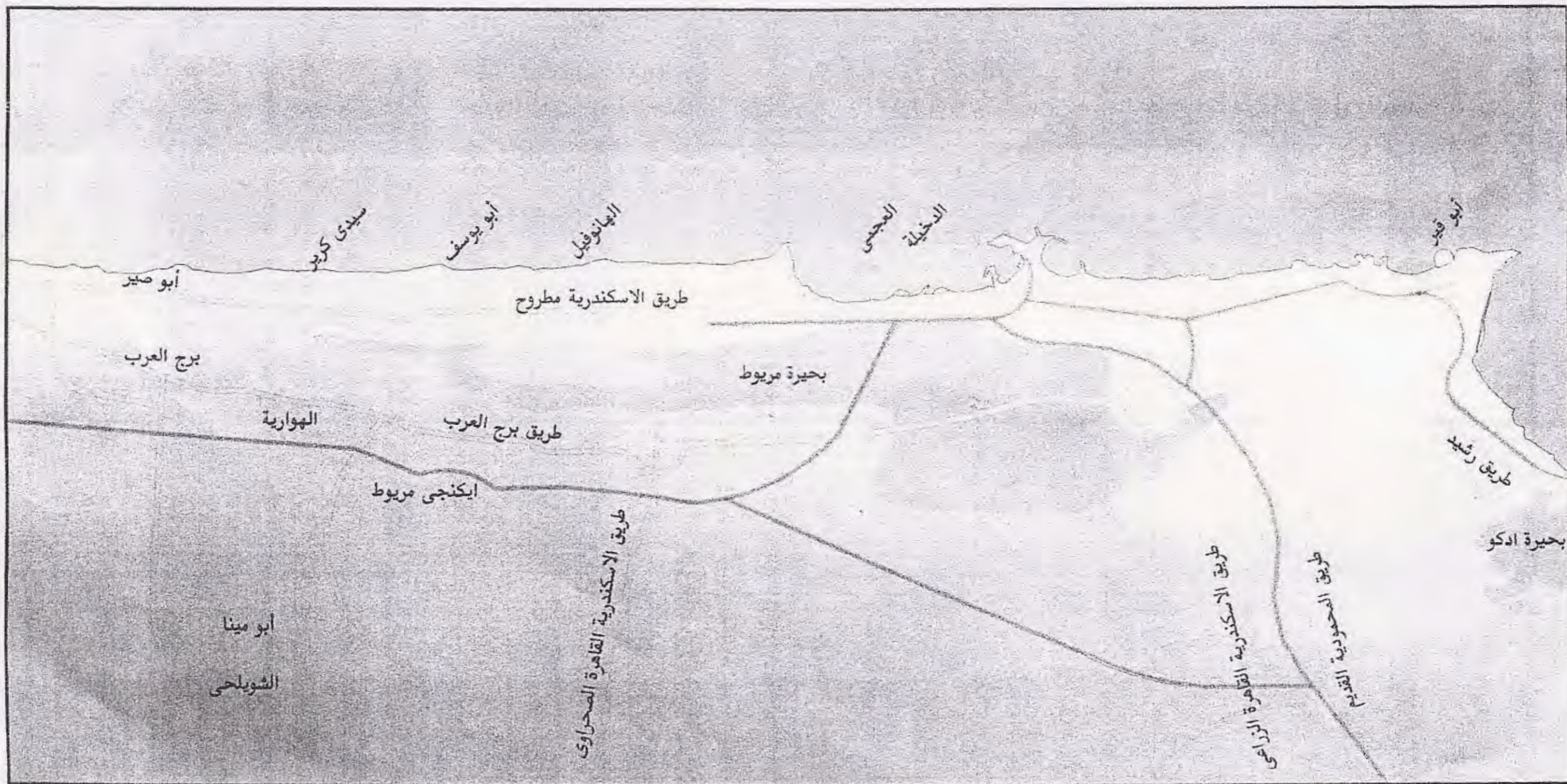
Final Report  
التقرير النهائى



## جداول حصر المباني ومناطق التراث

كود	اسم المبنى	العنوان
٤٧٨	مسجد بامبلي	المكس
١٣٩٣	فيلا حلاوة	العجمي
١٣٩٤	فيلا الصيفي	شائز ليزيه العجمي، بيانكي
١٣٩٥	فيلا مهيب أحمد زكي	بليس - العجمي
١٣٩٦	فيلا حسن فتحى	سيدى كرير
١٣٩٧	استراحة رئاسة الجمهورية (فيلا توميديس)	اينكجي مريوط
١٣٩٨	فيلا الياس انداروس (محمود حاليا)	اينكجي مريوط
١٣٩٩	فيلا هيلى والديزرت هوم	اينكجي مريوط
١٤٠٠	فيلا عبد المنعم عشور (بولفارا سابقا)	اينكجي مريوط
١٤٠١	فيلا سمير العلابي	اينكجي مريوط
١٤٠٢	كنيسة المكس	المكس
١٤٠٣	فيلات تورتييا (منطقة عسكرية)	غربايات
١٤٠٤	فيلا براملى (منطقة عسكرية)	برج العرب
١٤٠٥	استراحة رئاسة الجمهورية (منزل هوروفيتز)	برج العرب
١٤٠٦	قلعة براملى، وتضم منزل برنتون (الجيش حاليا)	برج العرب
١٤١١	مقبرة اينكجي مريوط	اينكجي مريوط
١٤١٢	فيلا العصر الرومانى، مقبرة وحمام ماريا	الهورية، طريق برج العرب
١٤١٣	منطقة برج العرب الأثرية (برج أبو صير ومعبد روماني)	برج العرب
١٤١٤	ميناء، حمام وكنيسة بيزنطية بماريا	بحيرة مريوط
١٤١٥	قرى بيزنطية حول أبو مينا	منطقة الشويلحى، البرعسى
١٤١٦	معبد وكنيسة أبو مينا	منطقة أبو مينا
١٤٢١	جبلانة الوردبان	برجوان
١٤٧٥	حصن الشغخانة	أمام ميناء الصيد، المكس
١٤٧٦	ميناء الصيد	المكس
١٤٧٨	طابية التوفيقية (منطقة عسكرية)	أبو قير، المعمورة
١٤٧٩	طابية كوسا باشا	أبى قير
١٤٨٠	طابية قايتباى وأبراج أبى قير (١، ٢، ٣، ٤، الحمراء)	أبى قير
١٤٨١	كنيسة ومدرسة القرنسكلن	أبى قير
١٤٨٢	مطعم أبى قير زيفريون	أبى قير
١٧٠١	جزيرة نيلسون	أبى قير
١٧٠٢	الآثار الغارقة فى خليج أبى قير	أبى قير
١٧٠٧	الهيئة العامة لتنمية الثروة السمكية (التصليية السويدية سابقا - جريير)	٢٦٤ المكس
١٧٠٨	مسجد العجمي (الحديد والصلب)	العجمي
١٧٤٤	طاحونة	المنزرة
١٧٤٥	طاحونة	المكس
٢٠٣٤	بحيرة مريوط	بحيرة مريوط
٢٠٤١	الحديقة الدولية	مدخل الاسكندرية
٢٠٤٥	مبنى شرطة الوردبان، مدرسة طاهر بك ومطافئ الوردبان	المكس
٢٠٥١	فيلا بيانكي - ملك بنك مصر	الز هراء، تخميط بليس / الهاوفيل
٢٠٥٢	فيلا المحافظ الهامى حسين ياشا سابقا	الهاوفيل
٢٠٥٣	مجموعة فيلات تخميط شركة المعمورة	الز هراء، الهاوفيل









ALEXANDRIA GOVERNORATE

قائمة التراث العمراني في مدينة الإسكندرية

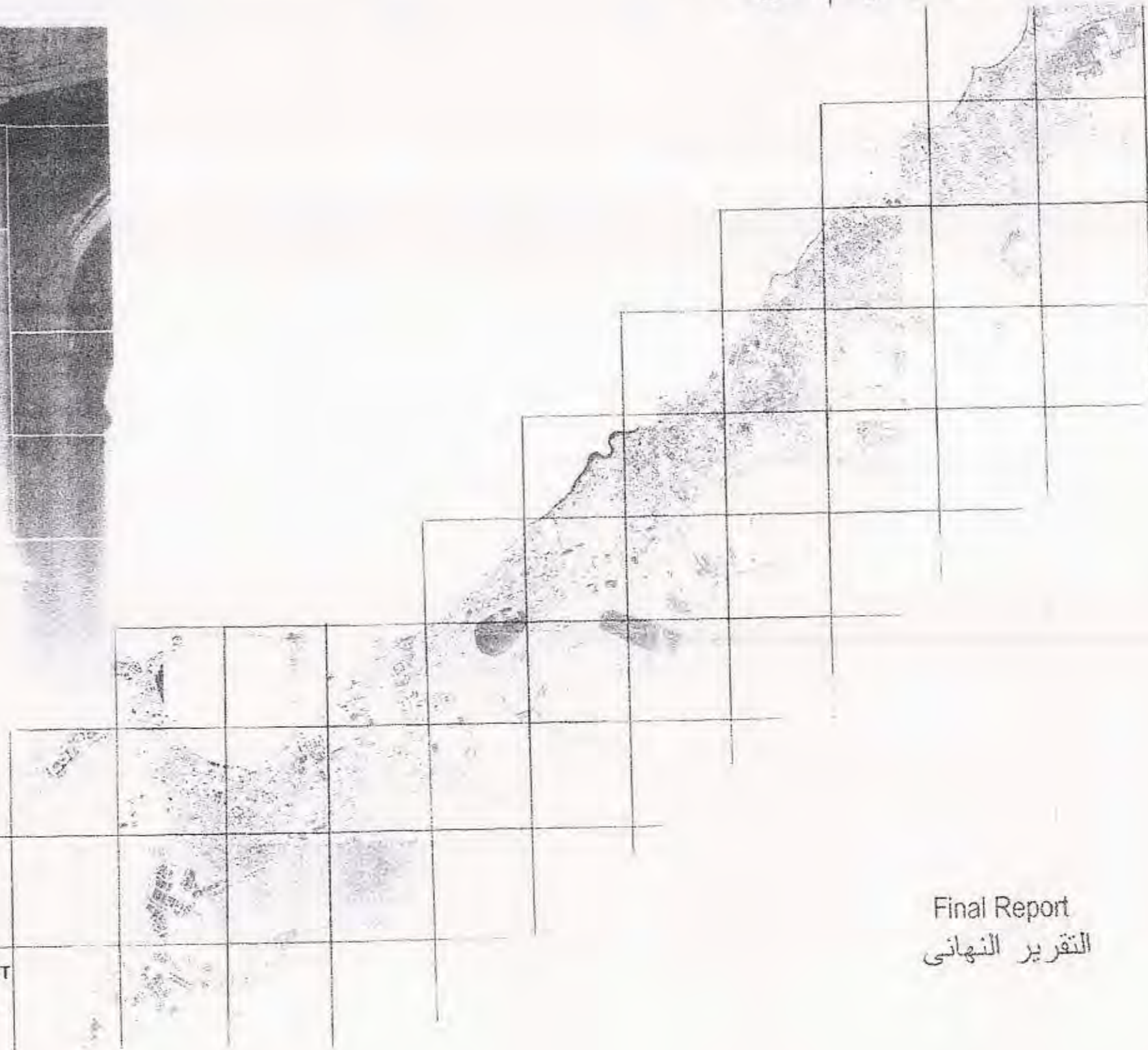
Alexandria's Architectural & Urban Heritage

رابعاً: ملخص قوائم التراث



THE ALEXANDRIA PRESERVATION TRUST

مركز الحفاظ على تراث الإسكندرية



Final Report  
التقرير النهائي



## جداول حصر المباني ومناطق التراث

الإجمالي	المستوى المحلي	مستوى المدينة	المستوى القومي	مناطق الحفاظ	
٩٨	٧٤	٧	٥	١٢	المدينة التركية
١٥٦٦	١٢١٨	٢١٠	٦٢	٧٦	المدينة الأوروبية
٤١	٨	١٥	١٣	٥	أطراف المدينة
١٧٠٥	١٣٠٠	٢٣٢	٨٠	٩٣	الإجمالي



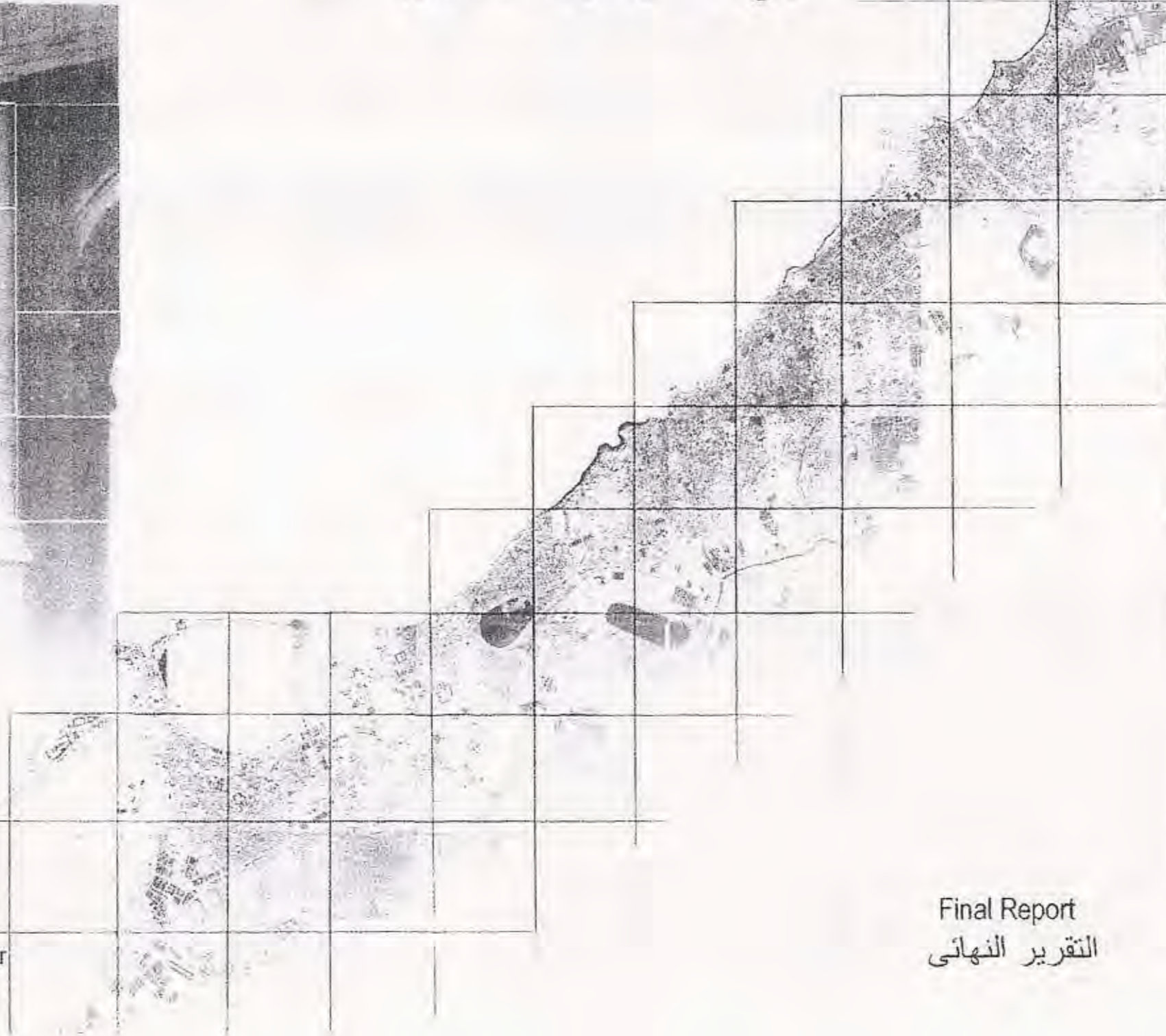


ALEXANDRIA GOVERNORATE

قائمة التراث العمراني في مدينة الإسكندرية

Alexandria's Architectural & Urban Heritage

خامسا: ملحقات - نموذج استمارة توصيف المباني

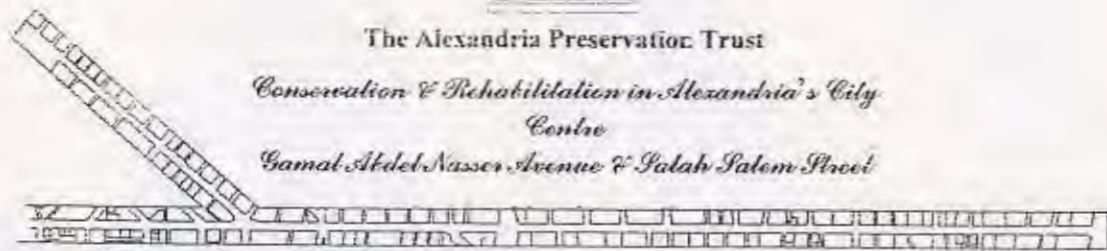


THE ALEXANDRIA PRESERVATION TRUST

مركز الحفاظ على تراث الإسكندرية

Final Report  
التقرير النهائي

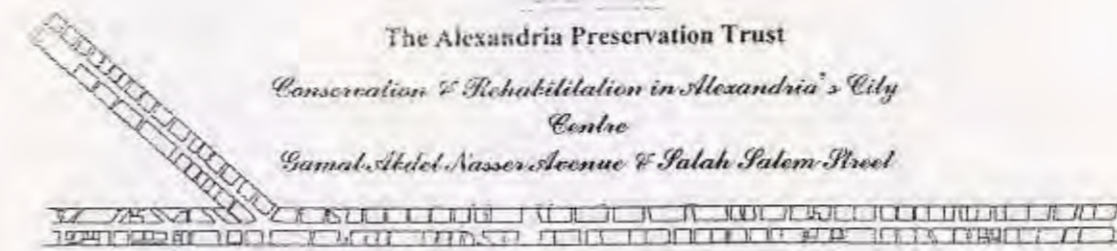




The Alexandria Preservation Trust

Conservation & Rehabilitation in Alexandria's City Centre


Gamal Abdel Nasser Avenue & Salah Salem Street



The Alexandria Preservation Trust

Conservation & Rehabilitation in Alexandria's City Centre

Gamal Abdel Nasser Avenue & Salah Salem Street



Building Name : Villa Bassili

Street Name : Gamal Abdel Nasser Avenue

Building Number : 106

Architectural Style : Neo-Renaissance

Building Type/Use : To be a Museum



#### Building Ownership

Ownership : Single  Rent  Multiple   
 Original Owner : Victor Bassili / Mary Ayoub Current Owner : Ministry of Culture  
 Tenants :

#### Building History

Architect(s) : Victor Erlanger  
 Constructor(s) :  
 Date of Erection : 1931

#### Notes

##### Building Dimensions:

Height : Basement + Ground Floor + 2 Storeys (16 m)  
 Length of Main Facade : 38 m

#### Ownership History

1900: Baron Jacques de Menasce  
 1908: Emile de Menasce  
 1910: Baron Jacques de Menasce  
 1925: Baron Jacques de Menasce  
 1931: Mme Mary Ayoub  
 1950: Pierre Tawil & Agence Immobilier d'Alexandrie  
 1963: USA Government / American Consulate  
 1996: American Consulate  
 Present: Ministry of Culture

#### Building Materials & Colors

	Material	Colour
Plinth	Cement Rendering + Paint	Gray
Most of the Building	Cement Rendering + Paint	White
Corners & Some Parts	Artificial Stone	White



3165








Plastering
  Metal
  Roof Tiles
  Wood
  Marble
  Gypsum Balusters





▨ A/C Openings   ▩ Painting Work   ■ Structure   ■ Replacement of Roof tiles



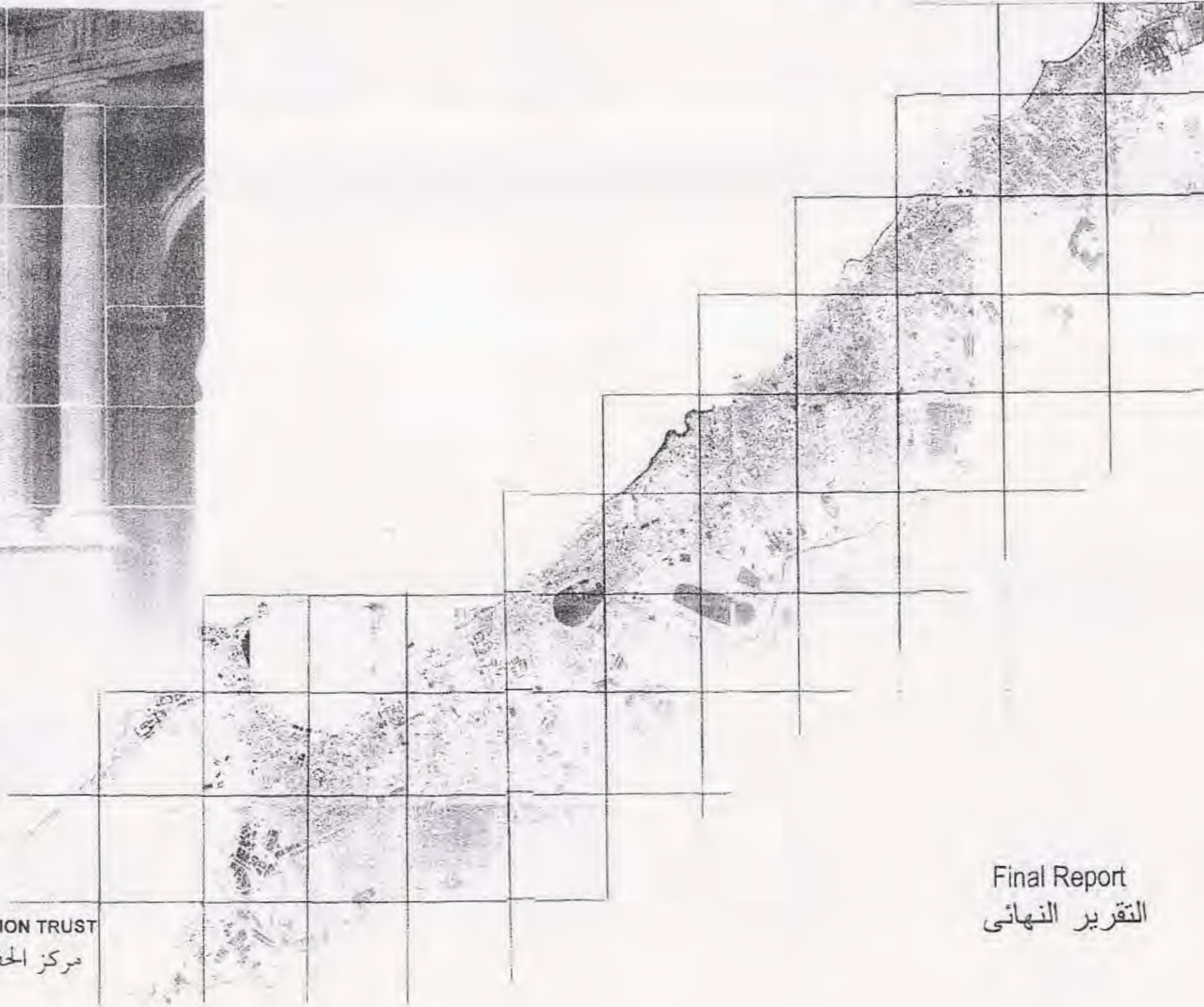



ALEXANDRIA GOVERNORATE

# قائمة التراث العمراني في مدينة الإسكندرية

## Alexandria's Architectural & Urban Heritage

سادمسا: التوصيات العامة



THE ALEXANDRIA PRESERVATION TRUST

مركز الحفاظ على تراث الإسكندرية

Final Report  
التقرير النهائي



سادسا: التوصيات العامة للحفاظ على التراث الأثري والعمراني في مدينة الإسكندرية  
GENERAL RECOMMENDATIONS FOR THE CONSERVATION OF THE  
ARCHEOLOGICAL AND URBAN HERITAGE IN ALEXANDRIA

أولا : فيما يختص بقوائم التراث

Recognition – Listing Of Historical And Architectural Heritage

• قوائم التراث ليست في حد ذاتها ضمان للحفاظ على هذه الثروة العمرانية والأثرية، ولكنها الخطوة الأولى في جهود المحافظة

- يجب أن تتم مراجعة القوائم بصفة دورية كما يجب أن يسمح بإضافة مباني ومواقع إليها مستقبلا
- يجب استكمال قوائم المباني بتسجيل المعالمات وإضافة الخرائط والرسومات والصور لكل مبنى وموقع
- يجب تحديد المباني والمناطق التراثية بوضع لافتات مميزة لها حتى يمكن التعرف عليها.

ثانيا : فيما يختص بوضع أهداف لسياسة الحفاظ

Aims Of Conservation Policy

عند وضع سياسة للحفاظ يجب الأخذ في الاعتبار الاختلاف والتنوع في طبيعة المباني التراثية في مدينة الإسكندرية عنها في أنحاء الجمهورية وهذا الاختلاف لا يشمل الهوية والتنوع (أثري، عمراني) والحقبات التاريخية المتعاقبة والتي ينفرد بها تراث الإسكندرية فقط، بل يمتد ليشمل الاختلاف في تنوع المواد المستعملة وتكنولوجيا البناء المستخدمة ثم الاختلافات في البيئة والظروف المناخية والتي تؤثر على الأثر

(Sectorial geographic and environmental differences)

- تعتمد سياسة الحفاظ أيضا على اعتبار الظروف المختلفة المحيطة بالأثر: الاقتصادية (العائد، تكاليف الصيانة... الخ) الاجتماعية (كالاغالات، السلوكيات... الخ) السياسية (التفضيل، التميز، الإدارة، الملكية العامة والخاصة... الخ) وتحت الظروف المناخية تأتي مؤثرات المناخ والطبيعة الجغرافية... الخ
- إن صياغة سياسة الحفاظ يجب أن تتم في إطار خطة شاملة للتنمية العمرانية مع الأخذ في الاعتبار إعادة الاستخدام المناسب وتطوير وتجديد الأثر بما يتناسب مع الدور الجديد وفي ضوء الظروف المتغيرة للمجتمع
- يجب أن تؤدي سياسة الحفاظ إلى تشجيع ووضع ضوابط صيانة المباني حفاظا على الثروة العقارية من التدهور والفاء.

- يجب أن تأخذ سياسة الحفاظ في الاعتبار الظروف التخطيطية والحضرية والعمرانية المحيطة بالأثر والتي تؤثر عليه إذ تعتبر المحافظة على الأثر المحور الرئيسي لأي خطة إنمائية للمنطقة المحيطة به
- أهمية وضع سياسة للمساهمة في زيادة الوعي بأهمية التراث والحفاظ، وتشجيع نور الإعلام في تنمية هذا الوعي.

- الاهتمام بتطوير المناهج التعليمية (العام والفنى والجامعى) وتشجيع البحث العلمى والفنى في مجالات علوم التاريخ والآثار والعمارة والترميم... الخ

ثالثا : فيما يتعلق بإدارة التراث

Management of Heritage

يتميز التراث العمراني في مدينة الإسكندرية بأنماط عمرانية مختلفة (Urban orders) ممثلة بالتحديد في كل من المدينة التركية والمدينة الأوروبية.

والتوصية هي إنشاء هيئة لإدارة التراث يكون من مهامها الحفاظ على المباني التراثية بإعداد السياسات والمخططات ومتابعة وإداره التنمية العمرانية، مع ضرورة تفرد واستقلال مدينة على حدة لاختلاف طبيعتها وظروفها وخصائصها عن الأخرى في تشكيل إدارة هذا التراث، كما يجب أن يدعم تشكيل مثل هذه الإدارة بكفاءات المشاركة الشعبية (كالملاك، الشاغلين... الخ) وكذلك الأجهزة والهيئات والجمعيات المعنية بعملية الحفاظ

رابعا : فيما يختص بإعادة النظر في قوانين الحفاظ

Legislation for Conservation

تتصدر مشاكل حماية المباني التراثية في الحماية من الفناء والهدم والتدهور نتيجة القدم والتعرض للعوامل الجوية كالأملح الضارة والمياه الجوفية والكوارث الطبيعية... الخ، كذلك انعدام الصيانة والتشويه بالإضافة أو الحذف أو نتيجة سوء الاستعمال. والمطلوب حماية هذه المباني بوضع قوانين وضوابط وإعادة صياغة التشريعات لضمان حماية التراث العمراني.



وبإيجاز فإن هذه القوانين يجب أن تشمل النواحي الآتية :

- النواحي الفنية والتقنية: وتشمل المستويات المختلفة للحفاظ في إطار التخطيط العمراني والتصميم والتنسيق الحضري والعمارة والديكور.
- الجوانب الاقتصادية: تنظيم العائد من الاستخدام الأمثل، تشجيع عملية الصيانة وتنظيم عملية الإدارة والتنمية العقارية.
- الجوانب الاجتماعية والسلوكية: تنظيم ووضع ضوابط لسلوكيات الحفاظ والإدارات المحلية المعنية بمتابعة وحماية التراث.





مركز الحفاظ على تراث الإسكندرية  
**THE ALEXANDRIA PRESERVATION TRUST**

1 شارع محمد طلعت زعمان - محطة الرمل - الإسكندرية

تلف: ٢٠٣-٤٨٠٧١٢٤ - ٢٠٣-٤٨٣١٧٥٧

فاكس: ٢٠٣-٤٨٠٧١٢٤

1, Mohamed Talaat Noman St., Alexandria - Egypt

Tel: 203-4807124 - 203-4831757

Fax: 203-4807124

E-mail: awad@alexcomm.net